



# E PDPS

SOUŘADNICOVÝ SYSTÉM: S-JTSK  
VÝŠKOVÝ SYSTÉM: BpV

KRESLIL:	KOLEKTIV		 FÖRSTEROVA Č.P. 175, 566 01 VYSOKÉ MÝTO EMAIL.: MDS@MDSPROJEKT.CZ	
ZPRACOVAL:	ING. MARTIN HYŘŠ			
TECHNICKÁ KONTROLA:	ING. JAN BURSA			
ZODPOVĚDNÝ PROJEKTANT:	ING. JAN BURSA			
HLAVNÍ PROJEKTANT:	ING. JAN BURSA			
KRAJ: PARDUBICKÝ	OKRES: SVITAVY	OBEC: BRNĚNEC	STUPEŇ:	PDPS
INVESTOR: PARDUBICKÝ KRAJ, KOMENSKÉHO NÁMĚSTÍ 125, 532 11, PARDUBICE			ZAK.ČÍSLO:	1968-19-3
AKCE:			ARCHIVNÍ ČÍSLO:	1968
OBNOVA MOSTU EV. Č. 36311-2 BRNĚNEC – BŘEZOVÁ NAD SVITAVOU			DATUM:	04/2019
OBJEKT: <b>E. DOKLADOVÁ ČÁST</b>			FORMÁT:	A4
OBSAH:			MĚŘÍTKO:	
VYJÁDŘENÍ DOTČENÝCH ORGÁNŮ			ČÍSLO SOUPRAVY:	ČÍSLO PŘÍLOHY: <b>E.1.</b>



# VYJÁDRĚNÍ DOTČENÝCH ORGÁNŮ

## VYJÁDRĚNÍ K EXISTENCI SÍTÍ

CETIN a.s. ....	2
ČEZ DISTRIBUCE a.s. ....	15
ČEZ ICT SERVICES a.s. ....	24
TELCO PRO SERVICES a.s. ....	26
GRIDSERVICES s.r.o. ....	28
OBEC BRNĚNEC ....	32
VHOS a.s. ....	34
BRNĚNSKÉ VODÁRNY A KANALIZACE a.s. ....	37
ČEPS a.s. ....	39
NET4 GAS s.r.o. ....	44
MINISTERSTVO OBRANY - ODBOR OCHRANY ÚZEMNÍCH ZÁJMŮ ....	46

## VYJÁDRĚNÍ K ROJEKTOVÉ DOKUMENTACI

OBEC BRNĚNEC ....	48
MÚ SVITAVY - ODBOR ŽIVOTNÍHO PROSTŘEDÍ ....	49
MÚ SVITAVY - ZÁVAZNÉ STANOVISKO §4 ODS.2) ZÁKONA OPK ....	54
MÚ SVITAVY - SOUHLAS DLE §17 VZ ....	57
MÚ SVITAVY - ZS ÚZEMNÍ PLÁNOVÁNÍ ....	61
MÚ SVITAVY - ODBOR DOPRAVY ....	66
KÚ PARDUBICKÉHO KRAJE - ODD. OCHRANY PŘÍRODY A KRAJINY ....	67
KÚ PARDUBICKÉHO KRAJE - ODD. OCHRANY PŘÍRODY A KRAJINY - STANOVENÍ OPATŘENÍ DLE §67 ZÁKONA OPK ....	68
KÚ PARDUBICKÉHO KRAJE - ODD. DOPRAVNÍ OBSLUŽNOSTI ....	70
KÚ JIHO-MORAVSKÉHO KRAJE - ODD. DOPRAVNÍ OBSLUŽNOSTI ....	71
ŘEDITELSTVÍ SILNIC A DÁLNIC ČR ....	73
POLICIE ČR - DI SVITAVY ....	74
HASIČSKÝ ZÁCHRANNÝ SBOR - ÚO SVITAVY ....	77
KRAJSKÁ HYGIENICKÁ STANICE - ÚP SVITAVY ....	78
POVODÍ MORAVY s.p. ....	80
NIPI o.p.s. ....	83
CETIN a.s. ....	84
ČEZ DISTRIBUCE a.s. ....	85
GRIDSERVICES s.r.o. ....	87
VHOS a.s. ....	94





**VYJÁDŘENÍ O EXISTENCI SÍTĚ ELEKTRONICKÝCH KOMUNIKACÍ  
A VŠEOBECNÉ PODMÍNKY OCHRANY SÍTĚ ELEKTRONICKÝCH KOMUNIKACÍ  
SPOLEČNOSTI Česká telekomunikační infrastruktura a.s.**

vydané podle § 101 zákona č. 127/2005 Sb., o elektronických komunikacích a o změně některých souvisejících zákonů (zákon o elektronických komunikacích), ve znění pozdějších předpisů a § 161 zákona č. 183/2006 Sb., o územním plánování a stavebním řádu (stavební zákon) či dle dalších příslušných právních předpisů

**Číslo jednací: 720520/17**

**Číslo žádosti: 0117 979 467**

**Důvod vydání Vyjádření: Stavební řízení**

**Platnost tohoto Vyjádření končí dne: 19. 9. 2019.**

<b>Žadatel</b>	MDS projekt s.r.o.	
<b>Stavebník</b>	MDS projekt s.r.o.	
<b>Název akce</b>	Obnova mostu ev.č. 36311-2 Brněnec ? Březová nad Svitavou	
<b>Zájmové území</b>	<b>Okres</b>	Svitavy
	<b>Obec</b>	Brněnec
	<b>Kat. území / č. parcely</b>	Brněnec

Žadatel shora označenou žádostí určil a vyznačil zájmové území, jakož i stanovil důvod pro vydání Vyjádření o existenci sítě elektronických komunikací a Všeobecných podmínek ochrany sítě elektronických komunikací společnosti Česká telekomunikační infrastruktura a.s.(dále jen *Vyjádření*).

Na základě určení a vyznačení zájmového území žadatelem a na základě stanovení důvodu pro vydání *Vyjádření* vydává společnost Česká telekomunikační infrastruktura a.s. následující *Vyjádření*:

Ve vyznačeném zájmovém území se nachází síť elektronických komunikací  
společnosti Česká telekomunikační infrastruktura a.s. (dále jen *SEK*)  
nebo její ochranné pásmo.

Existence a poloha *SEK* je zakreslena v příloženém výřezu/výřezích z účelové mapy *SEK* společnosti Česká telekomunikační infrastruktura a.s. Ochranné pásmo *SEK* je v souladu s ustanovením § 102 zákona č. 127/2005 Sb., o elektronických komunikacích a o změně některých souvisejících zákonů stanoveno rozsahem 1 m po stranách krajního vedení *SEK* a není v příloženém výřezu/výřezích z účelové mapy *SEK* společnosti Česká telekomunikační infrastruktura a.s.vyznačeno (dále jen *Ochranné pásmo*).

(1) *Vyjádření* je platné pouze pro zájmové území určené a vyznačené žadatelem, jakož i pro důvod vydání *Vyjádření* stanovený žadatelem v žádosti.

Číslo jednací: 720520/17

Číslo žádosti: 0117 979 467

*Vyjádření* pozbývá platnosti uplynutím doby platnosti v tomto *Vyjádření* uvedené, změnou rozsahu zájmového území či změnou důvodu vydání *Vyjádření* uvedeného v žádosti, nesplněním povinnosti stavebníka dle bodu (3) tohoto *Vyjádření*, a nebo pokud se žadatel či stavebník bezprostředně před zahájením realizace stavby ve vyznačeném zájmovém území prokazatelně neujistí u společnosti *Česká telekomunikační infrastruktura a.s.* o tom, zda toto *Vyjádření* v době bezprostředně předcházející zahájení realizace stavby ve vyznačeném zájmovém území stále odpovídá skutečnosti, to vše v závislosti na tom, která ze skutečností rozhodná pro pozbytí platnosti tohoto *Vyjádření* nastane nejdříve.

(2) Podmínky ochrany *SEK* jsou stanoveny v tomto *Vyjádření* a ve Všeobecných podmínkách ochrany *SEK* společnosti *Česká telekomunikační infrastruktura a.s.*, které jsou nedílnou součástí tohoto *Vyjádření*. Stavebník, nebo jím pověřená třetí osoba, je povinen řídit se těmito Všeobecnými podmínkami ochrany *SEK* společnosti *Česká telekomunikační infrastruktura a.s.*

(3) Stavebník, nebo jím pověřená třetí osoba, je povinen **pouze pro případ, že**

a) existence a poloha *SEK*, jež je zakreslena v přiloženém výřezu/výřezech z účelové mapy *SEK* společnosti *Česká telekomunikační infrastruktura a.s.* a nebo

b) toto *Vyjádření*, včetně Všeobecných podmínek ochrany *SEK*

**nepředstavuje dostatečnou informaci pro záměr, pro který podal shora označenou žádost nebo pro zpracování projektové dokumentace stavby, která koliduje se *SEK*, nebo zasahuje do Ochranného pásma *SEK*, vyzvat písemně společnost *Česká telekomunikační infrastruktura a.s.* k upřesnění podmínek ochrany *SEK*, a to prostřednictvím zaměstnance společnosti *Česká telekomunikační infrastruktura a.s.* pověřeného ochranou sítě - Josef Poštulka, e-mail: josef.postulka@cetin.cz (dále jen POS).**

(4) Přeložení *SEK* zajistí její vlastník, společnost *Česká telekomunikační infrastruktura a.s.* Stavebník, který vyvolal překládku *SEK* je dle ustanovení § 104 odst. 17 zákona č. 127/2005 Sb., o elektronických komunikacích a o změně některých souvisejících zákonů povinen uhradit společnosti *Česká telekomunikační infrastruktura a.s.* veškeré náklady na nezbytné úpravy dotčeného úseku *SEK*, a to na úrovni stávajícího technického řešení.

(5) Pro účely přeložení *SEK* dle bodu (3) tohoto *Vyjádření* je stavebník povinen uzavřít se společností *Česká telekomunikační infrastruktura a.s.* Smlouvu o realizaci překládky *SEK*.

(6) Společnost *Česká telekomunikační infrastruktura a.s.* prohlašuje, že žadateli byly pro jím určené a vyznačené zájmové území poskytnuty veškeré, ke dni podání shora označené žádosti, dostupné informace o *SEK*.

(7) Žadateli převzetím tohoto *Vyjádření* vzniká povinnost poskytnuté informace a data užít pouze k účelu, pro který mu byla tato poskytnuta. Žadatel není oprávněn poskytnuté informace a data rozmnožovat, rozšiřovat, pronajímat, půjčovat či jinak užívat bez souhlasu společnosti *Česká telekomunikační infrastruktura a.s.* V případě porušení těchto povinností vznikne žadateli odpovědnost vyplývající z platných právních předpisů, zejména předpisů práva autorského.

V případě dotazů k *Vyjádření* lze kontaktovat společnost *Česká telekomunikační infrastruktura a.s.* na asistenční lince 238 461 111.

#### **Přílohami *Vyjádření* jsou:**

- Všeobecné podmínky ochrany *SEK* společnosti *Česká telekomunikační infrastruktura a.s.*
- Situační výkres (obsahuje zájmové území určené a vyznačené žadatelem a výřezy účelové mapy *SEK*)
- Informace k vytyčení *SEK*

Číslo jednací: 720520/17

Číslo žádosti: 0117 979 467

Vyjádření vydala společnost *Česká telekomunikační infrastruktura a.s.* dne: 19. 9. 2017.

  
Česká telekomunikační infrastruktura a.s.  
Olšanská 2681/6  
130 00 Praha 3  
DIČ: CZ04084063  


## **Všeobecné podmínky ochrany SEK společnosti Česká telekomunikační infrastruktura a.s.**

### **I. Obecná ustanovení**

1. Stavebník, nebo jím pověřená třetí osoba, je povinen při provádění jakýchkoliv činností, zejména stavebních nebo jiných prací, při odstraňování havárií a projektování staveb, řídit se platnými právními předpisy, technickými a odbornými normami (včetně doporučených), správnou praxí v oboru stavebnictví a technologickými postupy a učinit veškerá opatření nezbytná k tomu, aby nedošlo k poškození nebo ohrožení sítě elektronických komunikací ve vlastnictví společnosti *Česká telekomunikační infrastruktura a.s.* a je výslovně srozuměn s tím, že *SEK* jsou součástí veřejné komunikační sítě, jsou zajišťovány ve veřejném zájmu a jsou chráněny právními předpisy.
2. Při jakékoliv činnosti v blízkosti vedení *SEK* je stavebník, nebo jím pověřená třetí osoba, povinen respektovat ochranné pásmo *SEK* tak, aby nedošlo k poškození nebo zamezení přístupu k *SEK*. Při křížení nebo souběhu činností se *SEK* je povinen řídit se platnými právními předpisy, technickými a odbornými normami (včetně doporučených), správnou praxí v oboru stavebnictví a technologickými postupy. Při jakékoliv činnosti ve vzdálenosti menší než 1 m od krajního vedení vyznačené trasy podzemního vedení *SEK* (dále jen *PVSEK*) nesmí používat mechanizačních prostředků a nevhodného nářadí.
3. Pro případ porušení kterékoliv z povinností stavebníka, nebo jím pověřené třetí osoby, založené Všeobecnými podmínkami ochrany *SEK* společnosti *Česká telekomunikační infrastruktura a.s.* je stavebník, nebo jím pověřená třetí osoba, odpovědný za veškeré náklady a škody, které společnosti *Česká telekomunikační infrastruktura a.s.* vzniknou porušením jeho povinností.
4. V případě, že budou zemní práce zahájeny po uplynutí doby platnosti tohoto *Vyjádření*, nelze toto *Vyjádření* použít jako podklad pro vytyčení a je třeba požádat o vydání nového *Vyjádření*.
5. Bude-li žadatel na společnosti *Česká telekomunikační infrastruktura a.s.* požadovat, aby se jako účastník správního řízení, pro jehož účely bylo toto *Vyjádření* vydáno, vzdala práva na odvolání proti rozhodnutí vydanému ve správním řízení, pro jehož účely bylo toto *Vyjádření* vydáno, je povinen kontaktovat *POS*.

### **II. Součinnost stavebníka při činnostech v blízkosti SEK**

1. Započítí činnosti je stavebník, nebo jím pověřená třetí osoba, povinen oznámit *POS*. Oznámení bude obsahovat číslo *Vyjádření*, k němuž se vztahují tyto podmínky.
2. Před započítím zemních prací či jakékoliv jiné činnosti je stavebník, nebo jím pověřená třetí osoba, povinen zajistit vyznačení tras *PVSEK* na terénu dle polohopisné dokumentace. S vyznačenou trasou *PVSEK* prokazatelně seznámí všechny osoby, které budou a nebo by mohly činnosti provádět.
3. Stavebník, nebo jím pověřená třetí osoba, je povinen upozornit jakoukoliv třetí osobu, jež bude provádět zemní práce, aby zjistila nebo ověřila stranovou a hloubkovou polohu *PVSEK* příčnými sondami, a je srozuměn s tím, že možná odchylka uložení středu trasy *PVSEK*, stranová i hloubková, činí +/- 30 cm mezi skutečným uložením *PVSEK* a polohovými údaji ve výkresové dokumentaci.
4. Při provádění zemních prací v blízkosti *PVSEK* je stavebník, nebo jím pověřená třetí osoba, povinen postupovat tak, aby nedošlo ke změně hloubky uložení nebo prostorového uspořádání *PVSEK*. Odkryté *PVSEK* je stavebník, nebo jím pověřená třetí osoba, povinen zabezpečit proti prověšení, poškození a odcizení.
5. Při zjištění jakéhokoliv rozporu mezi údaji v projektové dokumentaci a skutečností je stavebník, nebo jím pověřená třetí osoba, povinen bez zbytečného odkladu přerušit práce a zjištění rozporu oznámit *POS*. V přerušovaných pracích lze pokračovat teprve poté, co od *POS* prokazatelně obdržel souhlas k pokračování v pracích.
6. V místech, kde *PVSEK* vystupuje ze země do budovy, rozváděče, na sloup apod. je stavebník, nebo jím pověřená třetí osoba, povinen vykonávat zemní práce se zvýšenou mírou opatrnosti s ohledem na ubývající krytí nad *PVSEK*. Výkopové práce v blízkosti sloupů nadzemního vedení *SEK* (dále jen *NVSEK*) je povinen provádět v takové vzdálenosti, aby nedošlo k narušení jejich stability, to vše za dodržení platných právních předpisů, technických a odborných norem, správné praxi v oboru stavebnictví a technologických postupů.

7. Při provádění zemních prací, u kterých nastane odkrytí *PVSEK*, stavebník, nebo jím pověřená třetí osoba před zakrytím *PVSEK* vyzve *POS* ke kontrole. Zához je stavebník oprávněn provést až poté, kdy prokazatelně obdržel souhlas *POS*.
8. Stavebník, nebo jím pověřená třetí osoba, není oprávněn manipulovat s kryty kabelových komor a vstupovat do kabelových komor bez souhlasu společnosti *Česká telekomunikační infrastruktura a.s.*
9. Stavebník, nebo jím pověřená třetí osoba, není oprávněn trasu *PVSEK* mimo vozovku přejíždět vozidly nebo stavební mechanizací, a to až do doby, než *PVSEK* řádně zabezpečí proti mechanickému poškození. Stavebník, nebo jím pověřená třetí osoba, je povinen projednat s *POS* způsob mechanické ochrany trasy *PVSEK*. Při přepravě vysokého nákladu nebo mechanizace pod trasou *NVSEK* je stavebník, nebo jím pověřená třetí osoba, povinen respektovat výšku *NVSEK* nad zemí.
10. Stavebník, nebo jím pověřená třetí osoba, není oprávněn na trase *PVSEK* (včetně ochranného pásma) jakkoliv měnit niveletu terénu, vysazovat trvalé porosty ani měnit rozsah a konstrukci zpevněných ploch (např. komunikací, parkovišť, vjezdů aj.).
11. Stavebník, nebo jím pověřená třetí osoba, je povinen manipulační a skladové plochy zřízovat v takové vzdálenosti od *NVSEK*, aby činnosti na/v manipulačních a skladových plochách nemohly být vykonávány ve vzdálenost menší než 1m od *NVSEK*.
12. Stavebník, nebo jím pověřená třetí osoba, není oprávněn užívat, přemísťovat a odstraňovat technologické, ochranné a pomocné prvky *SEK*.
13. Stavebník, nebo jím pověřená třetí osoba, není oprávněn bez předchozího projednání jakkoliv manipulovat s případně odkrytými prvky *SEK*, zejména s ochrannou skříňí optických spojek, optickými spojkami, technologickými rezervami či jakýmkoliv jiným zařízením *SEK*.
14. Stavebník, nebo jím pověřená třetí osoba, je povinen každé poškození či krádež *SEK* neprodleně od okamžiku zjištění takové skutečnosti, oznámit *POS* na telefonní číslo: 602 413 279 nebo v mimopracovní době na telefonní číslo 238 462 690.

### III. Práce v objektech a odstraňování objektů

1. Stavebník, nebo jím pověřená třetí osoba, je povinen před zahájením jakýchkoliv prací v budovách a jiných objektech, kterými by mohl ohrozit stávající *SEK*, prokazatelně kontaktovat *POS* a zajistit u společnosti *Česká telekomunikační infrastruktura a.s.* bezpečné odpojení *SEK*.
2. Při provádění činností v budovách a jiných objektech je stavebník, nebo jím pověřená třetí osoba, povinen v souladu s právními předpisy, technickými a odbornými normami (včetně doporučených), správnou praxí v oboru stavebnictví a technologickými postupy provést mimo jiné průzkum vnějších i vnitřních vedení *SEK* na omítce i pod ní.

### IV. Součinnost stavebníka při přípravě stavby

1. Pokud činností stavebníka, nebo jím pověřené třetí osoby, k níž je třeba povolení správního orgánu dle zvláštního právního předpisu, dojde k ohrožení či omezení *SEK*, je stavebník, nebo jím pověřená třetí osoba, povinen kontaktovat *POS* a předložit zakreslení *SEK* do příslušné dokumentace stavby (projektové, realizační, koordinační atp.).
2. V případě, že pro činnosti stavebníka, nebo jím pověřené třetí osoby, není třeba povolení správního orgánu dle zvláštního právního předpisu, je stavebník, nebo jím pověřená třetí osoba, povinen předložit zakreslení trasy *SEK* i s příslušnými kótami do zjednodušené dokumentace (katastrální mapa, plánec), ze které bude zcela patrná míra dotčení *SEK*.

3. Při projektování stavby, rekonstrukce či přeložky vedení a zařízení silových elektrických sítí, elektrických trakcí vlaků a tramvají, nejpozději však před zahájením správního řízení ve věci povolení stavby, rekonstrukce či přeložky vedení a zařízení silových elektrických sítí, elektrických trakcí vlaků a tramvají, je stavebník, nebo jím pověřená třetí osoba, povinen provést výpočet rušivých vlivů, zpracovat ochranná opatření a předat je *POS*.

4. Při projektování stavby, při rekonstrukci, která se nachází v ochranném pásmu radiových tras společnosti *Česká telekomunikační infrastruktura a.s.* a překračuje výšku 15 m nad zemským povrchem, a to včetně dočasných objektů zařízení staveniště (jeřáby, konstrukce, atd.), nejpozději však před zahájením správního řízení ve věci povolení takové stavby, je stavebník nebo jím pověřená třetí osoba, povinen kontaktovat *POS*. Ochranné pásmo radiových tras v šíři 50m je zakresleno do situačního výkresu. Je tvořeno dvěma podélnými pruhy o šíři 25 m po obou stranách radiového paprsku v celé jeho délce, resp. 25 m kruhem kolem vysílacího radiového zařízení.

5. Pokud se v zájmovém území stavby nachází podzemní silnoproudé vedení (NN) společnosti *Česká telekomunikační infrastruktura a.s.* je stavebník, nebo jím pověřená třetí osoba, před zahájením správního řízení ve věci povolení správního orgánu k činnosti stavebníka, nebo jím pověřené třetí osoby, nejpozději však před zahájením stavby, povinen kontaktovat *POS*.

6. Pokud by navrhované stavby (produktovody, energovody aj.) svými ochrannými pásmy zasahovaly do prostoru stávajících tras a zařízení *SEK*, či do jejich ochranných pásem, je stavebník, nebo jím pověřená třetí osoba, povinen realizovat taková opatření, aby mohla být prováděna údržba a opravy *SEK*, a to i za použití mechanizace, otevřeného plamene a podobných technologií.

#### V. Křížení a souběh se *SEK*

1. Stavebník, nebo jím pověřená třetí osoba, je povinen v místech křížení *PVSEK* se sítěmi technické infrastruktury, pozemními komunikacemi, parkovacími plochami, vjezdy atp. ukládat *PVSEK* v zákonných předpisy stanovené hloubce a chránit *PVSEK* chráničkami s přesahem minimálně 0,5 m na každou stranu od hrany křížení. Chráničku je povinen utěsnit a zamezit vnikání nečistot.

2. Stavebník nebo jím pověřená třetí osoba, je výslovně srozuměn s tím, že v případě, kdy hodlá umístit stavbu sjezdu či vjezdu, je povinen stavbu sjezdu či vjezdu umístit tak, aby metalické kabely *SEK* nebyly umístěny v hloubce menší než 0,6 m a optické nebyly umístěny v hloubce menší než 1 m.

3. Stavebník, nebo jím pověřená třetí osoba, je povinen základy (stavby, opěrné zdi, podezdívky apod.) umístit tak, aby dodržel minimální vodorovný odstup 1,5 m od krajního vedení, případně kontaktovat *POS*.

4. Stavebník, nebo jím pověřená třetí osoba, není oprávněn trasy *PVSEK* znepřístupnit (např. zabetonováním).

5. Stavebník, nebo jím pověřená třetí osoba, je při křížení a souběhu stavby nebo sítí technické infrastruktury s kabelovodem povinen zejména:

- pokud plánované stavby nebo trasy sítí technické infrastruktury budou umístěny v blízkosti kabelovodu ve vzdálenosti menší než 2 m nebo při křížení kabelovodu ve vzdálenosti menší než 0,5 m nad nebo kdekoli pod kabelovodem, předložit *POS* zakreslení v příčných řezech,
- do příčného řezu zakreslit také profil kabelové komory v případě, kdy jsou sítě technické infrastruktury či stavby umístěny v blízkosti kabelové komory ve vzdálenosti menší než 2 m,
- neumísťovat nad trasou kabelovodu v podélném směru sítí technické infrastruktury,
- předložit *POS* vypracovaný odborný statický posudek včetně návrhu ochrany tělesa kabelovodu pod stavbou, ve vjezdu nebo pod zpevněnou plochou,
- nezakrývat vstupy do kabelových komor, a to ani dočasně,
- projednat s *POS*, nejpozději ve fázi projektové přípravy, jakékoliv výkopové práce, které by mohly být vedeny v úrovni či pod úrovní kabelovodu nebo kabelové komory a veškeré případy, kdy jsou trajektorie podvrtnů a protlaků ve vzdálenosti menší než 1,5 m od kabelovodu.



Příloha k *Vyjádření* 720520/17

Číslo žádosti: 0117 979 467

## Informace k vytyčení *SEK*

V případě požadavku na vytyčení *PVSEK* společnosti *Česká telekomunikační infrastruktura a.s.* se, prosím, obraťte na společnosti uvedené níže.

### **Česká telekomunikační infrastruktura a.s. - středisko Čechy východ**

se sídlem: Olšanská 2681/6, Praha 3, PSČ 13000

IČ: 04084063

DIČ: CZ04084063

kontakt: tel: 238464246 obslužná doba po-pa 7 - 15 hod

### **AZ GEONET - Pavel Kazda**

se sídlem: Sedláčkova 1436/14, 500 02 Hradec Králové

IČ: 72885777

DIČ: CZ7308093045

kontakt: Pavel Kazda, mobil: 776020134, e-mail: azgeonet@seznam.cz

### **COM PLUS CZ, a.s.**

se sídlem: Akademia Bedrny 365, 500 03 Hradec Králové

IČ: 25772104

DIČ: CZ25772104

kontakt: Help Desk: tel.: 472702123, mobil: 724150190, e-mail: helpdesk@complus.cz  
technik: Cyril Belej tel.: 724 483 810, e-mail: cyril.belej@complus.cz

### **CONTENT, s.r.o.**

se sídlem: Karlov 1246, 594 01 Velké Meziříčí, pobočka: Okružní 28/18, 591 01 Žďár nad Sázavou

IČ: 63492164

DIČ: CZ63492164

kontakt: Martin Kalina, tel/fax: 566521721, mobil: 777702117, e-mail: kalina@content-vm.cz,  
vytycenisiti@seznam.cz

### **ELTER, s.r.o.**

se sídlem: Straněnská 1149, 539 01 Hlinsko

IČ: 49814419

DIČ: CZ49814419

kontakt: tel.: 469312100, mobil: 731115925, e-mail: elter.hlinsko@xaz.cz  
Havel Stanislav, mobil: 736778264, Chadima Zdeněk, mobil: 731115933

### **EMP Pardubice s.r.o.**

se sídlem: Erno Košťála 957, 530 12 Pardubice

IČ: 64793150

DIČ: CZ 64793150

kontakt: Bohumil Hubálek, mobil: 602492449, e-mail: emp.pce@seznam.cz

### **EMIPO-energomontáže s.r.o**

se sídlem: U Větrolamu 5 568 02 Svitavy

IČ: 620 65 530

DIČ: CZ 620 65 530

kontakt: Ing. Dvořák Jaroslav, mobil: 724785113, e-mail: dvorakemipo@seznam.cz  
Abraham Josef, mobil: 602173802, e-mail: dvorakemipo@seznam.cz

### **EUROSPÓJ, v.o.s.**

se sídlem: Průmyslová 387, 530 03 Pardubice

IČ: 47473991

DIČ: CZ 47473991

kontakt: Jan Matějka, tel.: 466616101, mobil: 608111234, e-mail: eurospoj@eurospoj.cz,  
Petr Borovec, tel.: 466616101, mobil: 603150066, e-mail: eurospoj@eurospoj.cz

Příloha k *Vyjádření* 720520/17

Číslo žádosti: 0117 979 467

**Chadima Zdeněk**

se sídlem: Máchova 257, 539 73 Skuteč  
IČ: 01222163 DIČ:  
kontakt: Zdeněk Chadima, tel: 731115933, e-mail: z.chadima@tiscali.cz

**Karel Horský**

se sídlem: Poličská 877/36, 568 02 Svitavy - Předměstí  
IČ: 01377841 DIČ:  
kontakt: Karel Horský, mobil: 602 483 023, e-mail: k.horsky.sy@gmail.com

**K+K ELTEC, s.r.o.**

se sídlem: Smetanova 997, 517 41 Kostelec nad Orlicí  
IČ: 25277308 DIČ: CZ25277308  
kontakt: Radovan Krsek, mobil: 603486395, e-mail: krsek@eltec.cz

**Libor Kos**

se sídlem: Horní Čermná 5, 561 56 Horní Čermná  
IČ: 40156770 DIČ:  
kontakt: Libor Kos, mobil: 737906322, e-mail: libor.kos@email.cz

**Michlovský stavební s.r.o.**

se sídlem: Salaš 99, 76351 Zlín  
IČ: 27714080 DIČ: CZ 27714080  
kontakt: STŘEDSKO HRADEC KRÁLOVÉ:  
Aleš Klimt, mobil: 602482988, e-mail: klimt@michlovsky.cz  
Jiří Kladivo, mobil: 602 483 021, e-mail: kladivo@michlovsky.cz  
Vítězslav Škrabal, mobil: 725 277 773, e-mail: skrabal@michlovsky.cz

**Milan Šulc**

se sídlem: Jamné nad Orlicí 190, PSČ: 561 65  
IČ: 73655678 DIČ:  
kontakt: Ing. Milan Šulc, mobil: 602482975, e-mail: sulcmilan@seznam.cz

**SECURITY PARTNER, s.r.o.**

se sídlem: Na Plácku 1330, Kostelec nad Orlicí  
IČ: 48152871 DIČ: CZ48152871  
kontakt: Ing. Roland Ságner, mobil: 777778256, e-mail: sagner@xkomfort.cz

**STARMON s.r.o.**

se sídlem: Průmyslová 1880, 565 01 Choceň  
IČ: 49285751 DIČ: CZ49285751  
kontakt: Marek Bedrníček, mobil: 605003042, e-mail: bedrnicek@starmon.cz

**SUPTel a.s.**

se sídlem: Hřbitovní 1322/15, 312 16 Plzeň  
IČ: 25229397 DIČ: CZ25229397  
kontakt: Vlastimil Koudelka, mobil: 725277777, e-mail: koudelka@suptel.cz



Příloha k *Vyjádření* 720520/17

Číslo žádosti: 0117 979 467

**Telsit s.r.o.**

se sídlem: K Dolíkám 125, 503 11 Hradec Králové 15

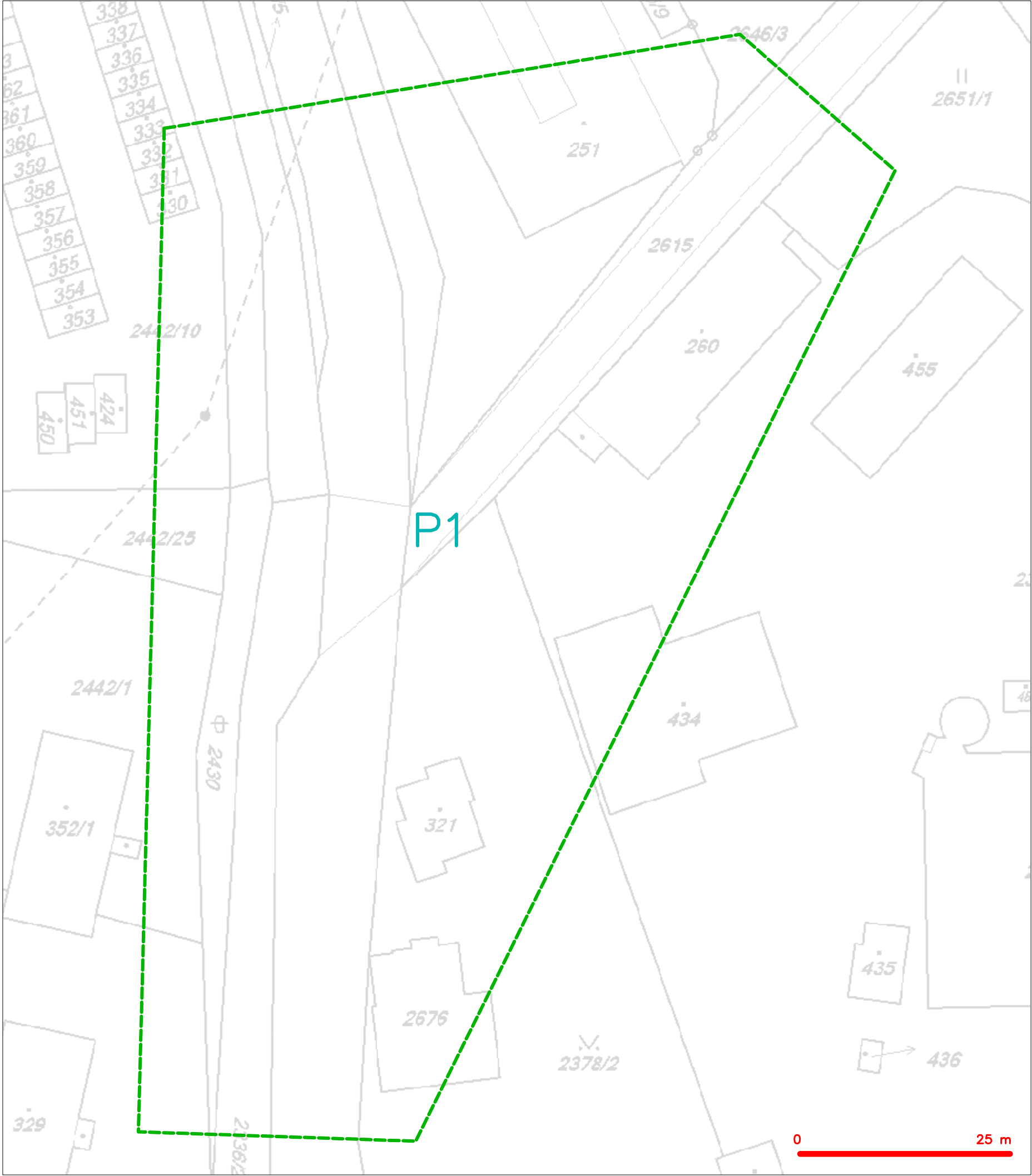
IČ: 62025384

DIČ: CZ62025384

kontakt: Petr Novák, mobil: 603592292, e-mail: novak@telsit.cz

Miroslav Kodrle, mobil: 603593934, e-mail: kodrle@telsit.cz

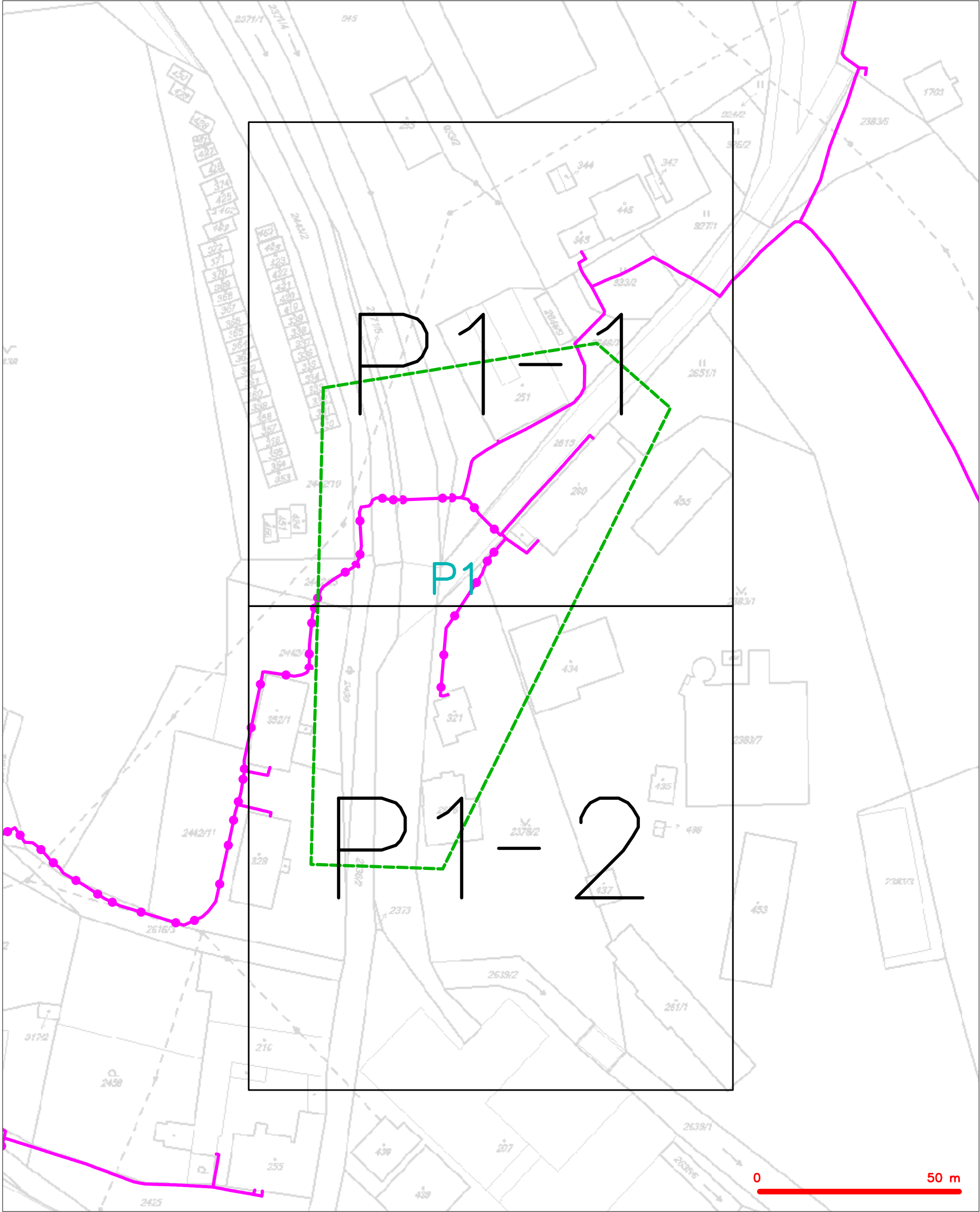
SITUAČNÍ VÝKRES - ZÁJMOVÉ ÚZEMÍ



LEGENDA  
----- hranice zájmového území k vyjádření

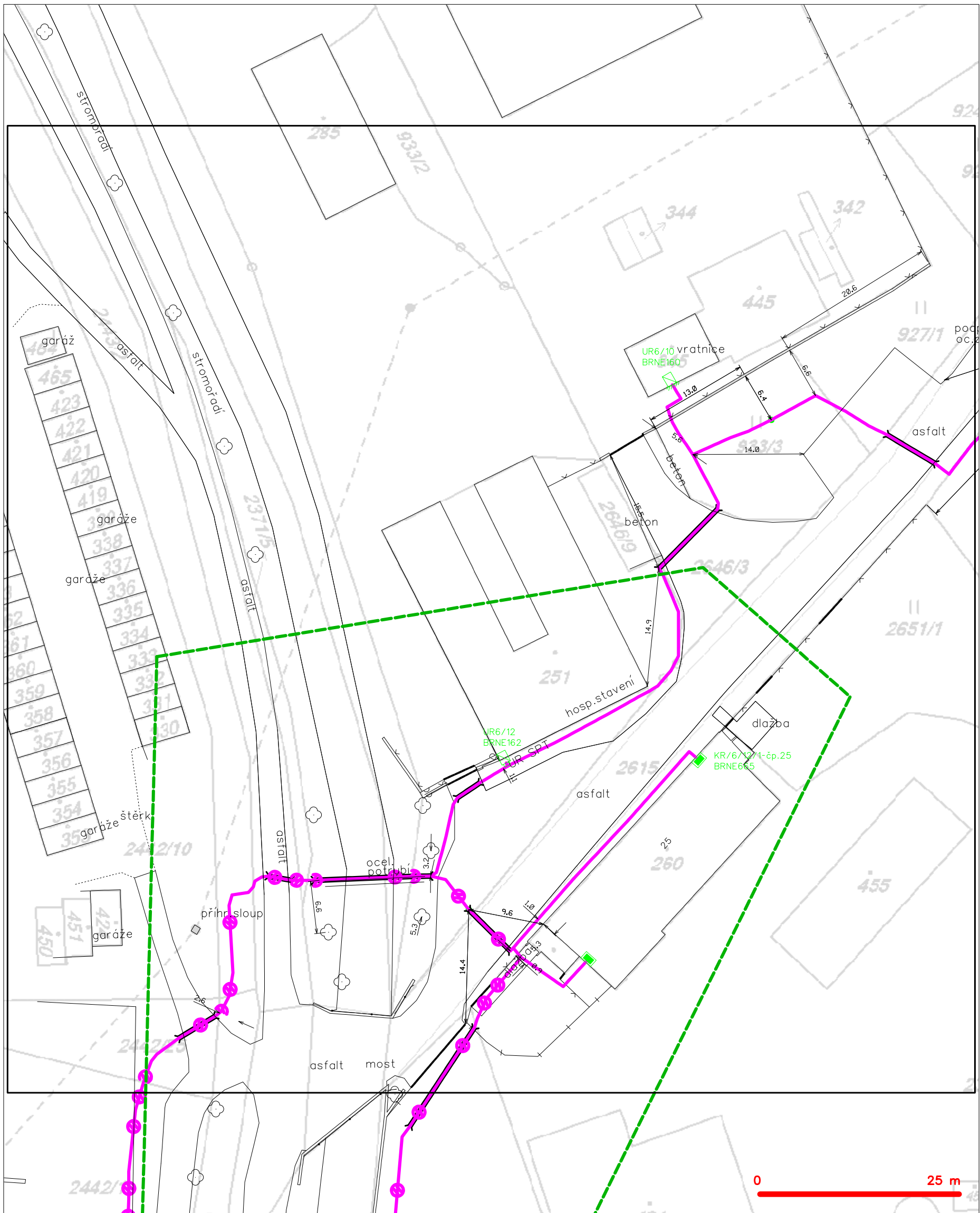
  
Česká telekomunikační infrastruktura a.s.  
Olšanská 2681/6  
130 00 Praha 3  
DIČ: CZ04084063  
96

SITUAČNÍ VÝKRES - POLYGON 1



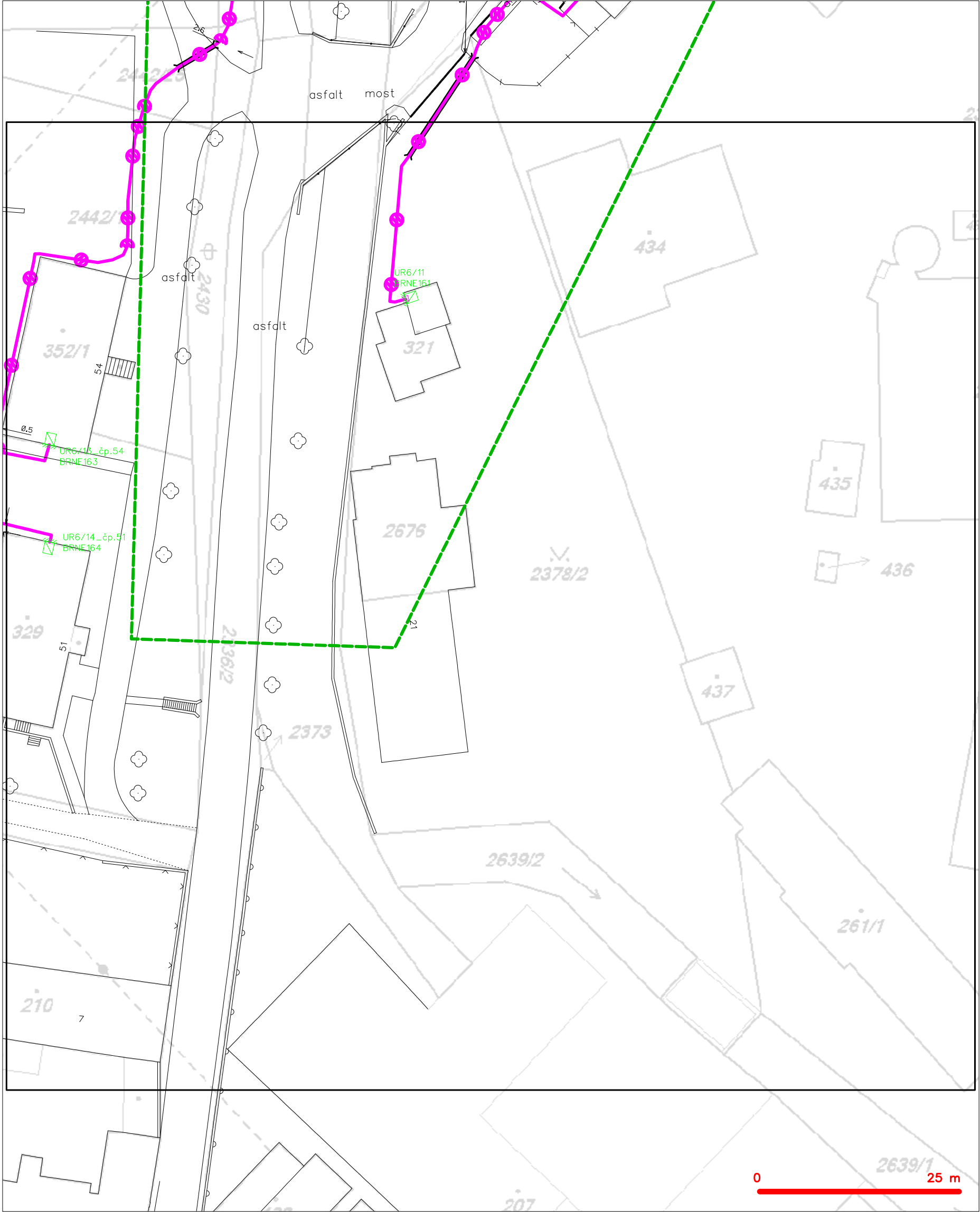
LEGENDA	
	hranice zájmového území k vyjádření
	NV přípojka, území s NV přípojkou CETIN
	zaměřený průběh metalického kabelu
	zaměřený průběh optického kabelu, HDPE trubky nebo souběh optického a metalického kabelu
	nezaměřený průběh metalického kabelu
	nadzemní síť cizí
	nezaměřený průběh optického kabelu, HDPE trubky nebo souběh optického a metalického kabelu
	radiové síť, ochranné pásmo radiové sítě
	nadzemní síť
	neprovozované síť
	podzemní síť cizí
	síť s NV
	kolector, kabelovod

SITUAČNÍ VÝKRES - POLYGON 1, list kladu P1-1



LEGENDA	
	hranice zájmového území k vyjádření
	NV přípojka, území s NV přípojkou CETIN
	zaměřený průběh metalického kabelu
	zaměřený průběh optického kabelu, HDPE trubky nebo souběh optického a metalického kabelu
	nezaměřený průběh metalického kabelu
	nadzemní síť cizí
	nezaměřený průběh optického kabelu, HDPE trubky nebo souběh optického a metalického kabelu
	radiové síť, ochranné pásmo radiové sítě
	nadzemní síť
	neprovazované síť
	podzemní síť cizí
	síť s NV
	kollektor, kabelovod

SITUAČNÍ VÝKRES - POLYGON 1, list kladu P1-2



LEGENDA	
	hranice zájmového území k vyjádření
	NV přípojka, území s NV přípojkou CETIN
	zaměřený průběh metalického kabelu
	zaměřený průběh optického kabelu, HDPE trubky nebo souběh optického a metalického kabelu
	nezaměřený průběh metalického kabelu
	nadzemní síť cizí
	nezaměřený průběh optického kabelu, HDPE trubky nebo souběh optického a metalického kabelu
	radiové síť, ochranné pásmo radiové sítě
	nadzemní síť
	neprovazované síť
	podzemní síť cizí
	síť s NV
	kojektor, kabelovod

NAŠE ZNAČKA  
0101072733VYŘÍZENO DNE  
07.03.2019

**Sdělení o existenci energetického zařízení, sítě pro elektronickou komunikaci nebo zařízení technické infrastruktury v majetku společnosti ČEZ Distribuce, a. s., pro akci:**

**Obnova mostu ev.č. 36311-2 Brněnec - Březová nad Svitavou**

Vážený zákazníku,

Na základě Vaší žádosti 0101072733 ze dne 07.03.2019 Vám zasíláme sdělení o existenci energetického zařízení, sítě pro elektronickou komunikaci nebo zařízení technické infrastruktury v majetku společnosti ČEZ Distribuce, a. s., ve Vámi vymezeném zájmovém území.

Dovolujeme si Vás upozornit, že **sdělení nenahrazuje** vyjádření provozovatele distribuční soustavy k projektové dokumentaci pro územní nebo stavební řízení, k připojení nového odběru, zdroje elektrické energie nebo k navýšení rezervovaného příkonu a výkonu a s výjimkou havárií ani souhlas s činností v ochranném pásmu.

**Toto sdělení je platné do 07.09.2019** a je jedním z podkladů pro zpracování projektové dokumentace, pokud je taková dokumentace zpracovávána.

V majetku ČEZ Distribuce, a. s., se na Vámi uvedeném zájmovém území nachází nebo ochranným pásmem zasahuje energetické zařízení typu:

	síť NN	síť VN	síť VVN
Podzemní síť	střet		
Nadzemní síť	střet	střet	

Stanice	
---------	--

V majetku ČEZ Distribuce, a. s., se na Vámi uvedeném zájmovém území nachází nebo ochranným pásmem zasahuje síť pro elektronickou komunikaci typu:

	síť pro elektronickou komunikaci
Podzemní síť	
Nadzemní síť	

Zařízení technické infrastruktury zahrnuje zejména vodovodní, kanalizační a plynové přípojky pro objekty ČEZ Distribuce a. s., a dále pak další podzemní a nadzemní zařízení sloužící pro provoz distribuční sítě. V majetku ČEZ Distribuce, a. s., se na Vámi uvedeném zájmovém území nachází nebo ochranným pásmem zasahuje zařízení technické infrastruktury:

	zařízení technické infrastruktury
Nadzemní nebo podzemní	

Energetické zařízení (mimo nadzemních sítí NN), zařízení sítě pro elektronickou komunikaci a zařízení technické infrastruktury je chráněno ochranným pásmem podle § 46 zákona č. 458/2000 Sb., o podmínkách podnikání a o výkonu státní správy v energetických odvětvích a o změně některých zákonů (energetický zákon), ve znění pozdějších předpisů. Přibližný průběh tras energetických zařízení, sítě pro elektronickou komunikaci (v trase kabelového vedení může být uloženo několik kabelů energetických i komunikačních) a tras zařízení technické infrastruktury zasíláme v příloze tohoto dopisu.

V případě existence **podzemních** energetických zařízení, sítě pro elektronickou komunikaci nebo zařízení technické infrastruktury je povinností stavebníka alespoň 14 dní před započatím zemních prací požádat telefonicky na 800 850 860 nebo e-mailem na [info@cezdistribuce.cz](mailto:info@cezdistribuce.cz) o tzv. **vytyčení trasy podzemního zařízení**, sítě pro elektronickou komunikaci nebo zařízení technické infrastruktury. O vytyčení lze požádat pouze na základě vydaného sdělení o existenci energetického zařízení, sítě pro elektronickou komunikaci nebo zařízení technické infrastruktury, a to (mimo havárií) nejpozději 30 dní před koncem jeho platnosti.

Dojde-li k obnažení podzemního vedení nebo k poškození energetického zařízení, sítě pro elektronickou komunikaci nebo zařízení se sítí pro elektronickou komunikaci související nebo zařízení technické infrastruktury ve vlastnictví ČEZ Distribuce, a. s., nahláste nám prosím tuto skutečnost bezodkladně jako poruchu na bezplatnou linku 800 850 860.

Pokud uvažovaná **akce nebo činnost zasáhne do ochranného pásma** nadzemních vedení, trafostanic nebo sítě pro elektronickou komunikaci, popř. bude po vytyčení zjištěno, že zasahuje do ochranného pásma podzemních energetických zařízení nebo zařízení pro elektronickou komunikaci, je nutné písemně požádat společnost ČEZ Distribuce, a. s., o souhlas s činností v ochranném pásmu (formulář je k dispozici na [www.cezdistribuce.cz](http://www.cezdistribuce.cz) v části Formuláře / Činnosti v ochranných pásmech, kontaktní údaje pro podání Vaší žádosti naleznete v zápatí). Jestliže uvažovaná akce vyvolá potřebu dílčí změny trasy vedení nebo přemístění některých prvků energetického zařízení nebo sítě pro elektronickou komunikaci včetně souvisejícího zařízení, je nutné včas společnost ČEZ Distribuce, a. s., požádat o přeložku zařízení podle § 47 energetického zákona.

Zároveň Vás upozorňujeme, že v zájmovém území se může nacházet taktéž energetické zařízení, sít' pro elektronickou komunikaci nebo zařízení technické infrastruktury, které není v majetku společnosti ČEZ Distribuce, a. s.

V souvislosti s výše uvedeným si Vás dovoluujeme upozornit, že uvedené sdělení včetně jeho příloh obsahuje skutečnosti tvořící obchodní tajemství společnosti ČEZ Distribuce, a. s. Poskytnuté informace jsou dále také důvěrnými informacemi a obchodně citlivými informacemi společnosti ČEZ Distribuce, a. s. Z výše uvedených důvodů si Vás proto společnost ČEZ Distribuce, a. s., dovoluje upozornit, že s poskytnutými informacemi je potřeba nakládat dle platných právních předpisů, v opačném případě se vystavujete postihu ve smyslu platné právní úpravy. V této souvislosti si Vás dále dovoluujeme upozornit, že požadované informace nesmí být předány, sděleny, využity, zpřístupněny, či jiným způsobem postoupeny na jakoukoli třetí osobu bez předchozího prokazatelného souhlasu společnosti ČEZ Distribuce, a. s. Informace o existenci energetického zařízení, sítě pro elektronickou komunikaci a zařízení technické infrastruktury mohou být využity pouze pro účel, pro který byly vyžádány.

S pozdravem

**ČEZ Distribuce, a. s.**

Děčín, Děčín IV-Podmokly  
Teplická 874/8  
PSČ 405 02  
IČ: 24729035

#### **Přílohy**

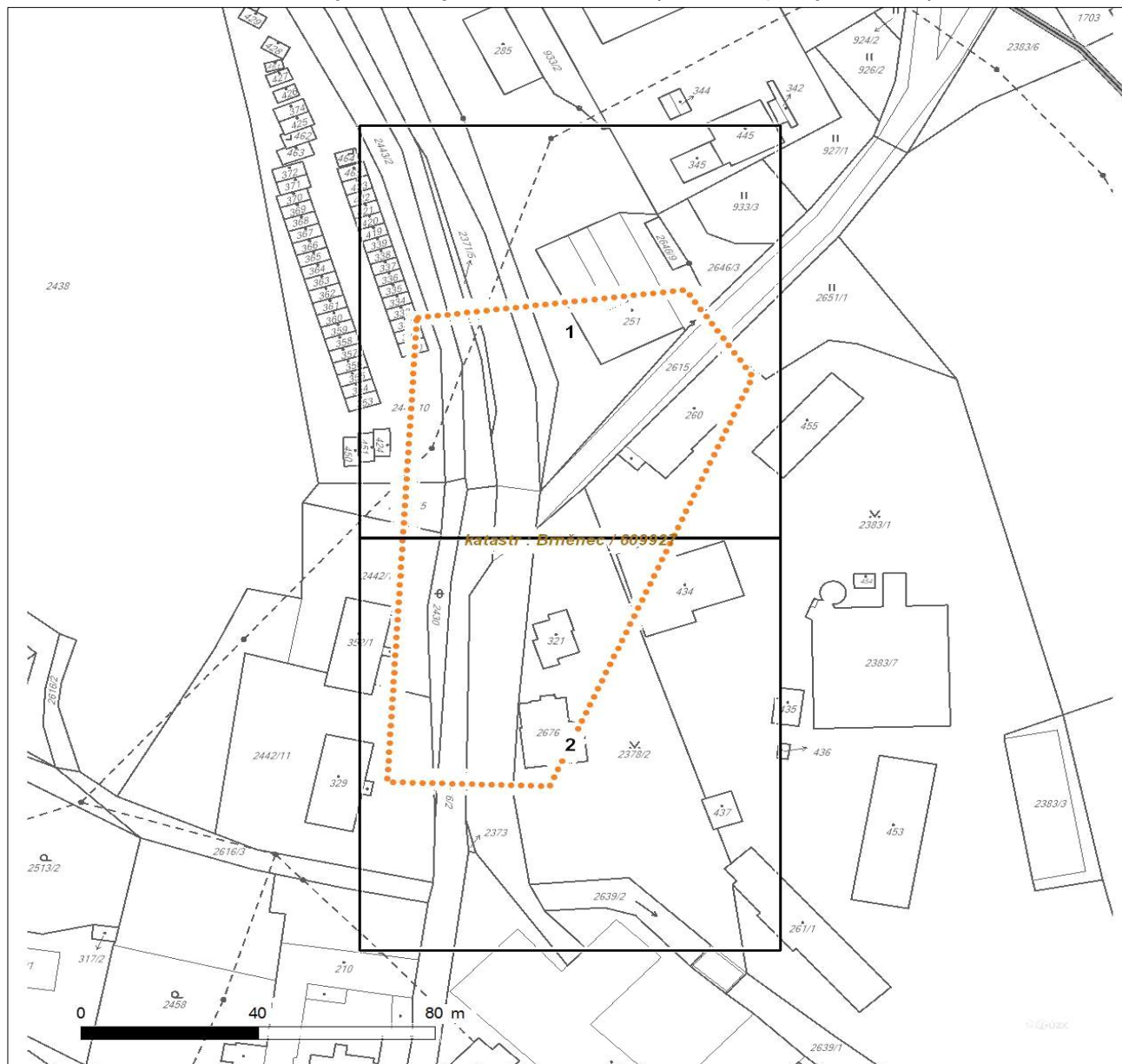
1. Situační výkres zájmového území
2. Podmínky pro provádění činností v ochranných pásmech energetických zařízení, sítě pro elektronickou komunikaci a zařízení technické infrastruktury



Platí pouze se sdělením číslo 0101072733.

Zakreslené polohy zařízení v příloze jsou pouze informativní.

## Situační výkres zájmového území (klad mapových listů)



Není-li zobrazena katastrální mapa, zadejte žádost znovu. Katastrální mapa je generována prostřednictvím externí WMS služby, jejíž provoz nezajišťuje společnost ČEZ Distribuce, a. s.

LEGENDA

Podzemní vedení NN do 1 kV

Nadzemní vedení NN do 1 kV

Podzemní vedení VN do 35 kV

Nadzemní vedení VN do 35 kV

Podzemní vedení VVN 110 kV

Nadzemní vedení VVN 110 kV

NN přívod odběratele

Zařízení technické infrastruktury

Cizí energetické vedení

Zájmové území

TS

TS

TR

Prohibující investice ČEZ Distribuce

TS

Zařízení ČEZ Distribuce ve výstavbě

Hranice katastrálního území

Nadzemní síť pro elektronickou komunikaci

Podzemní síť pro elektronickou komunikaci

HDPE trubka

Souběhy sítí pro elektronickou komunikaci s energetickými sítěmi:

Souběh s podzemním vedením NN do 1 kV

Souběh s nadzemním vedením NN do 1 kV

Souběh s podzemním vedením VN do 35 kV

Souběh s nadzemním vedením VN do 35 kV

Souběh s podzemním vedením VVN 110 kV

Souběh s nadzemním vedením VVN 110 kV

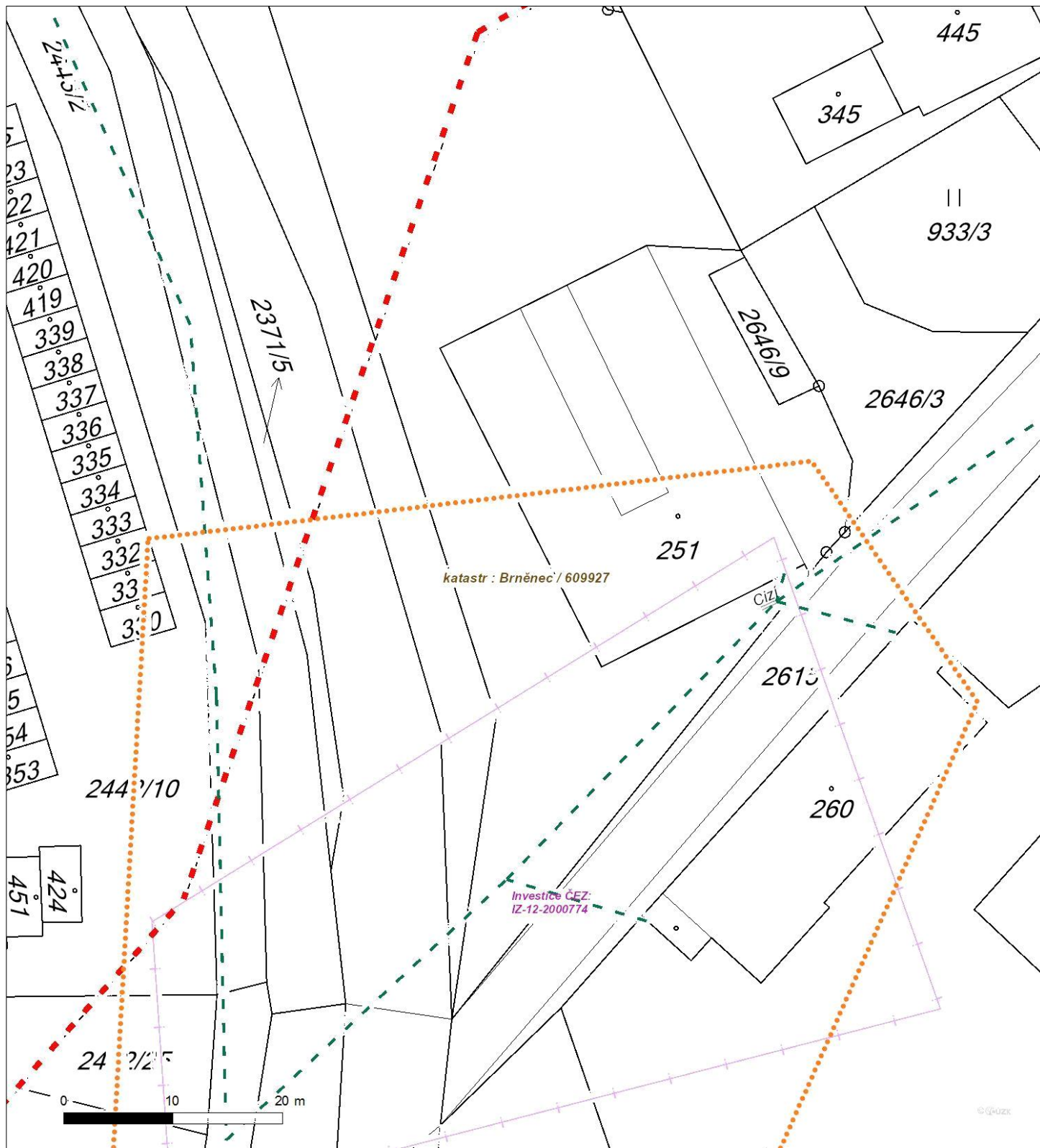
V zájmovém území se nachází investiční akce.



Platí pouze se sdělením číslo 0101072733.

Zakreslené polohy zařízení v příloze jsou pouze informativní.

## Situační výkres - list 1



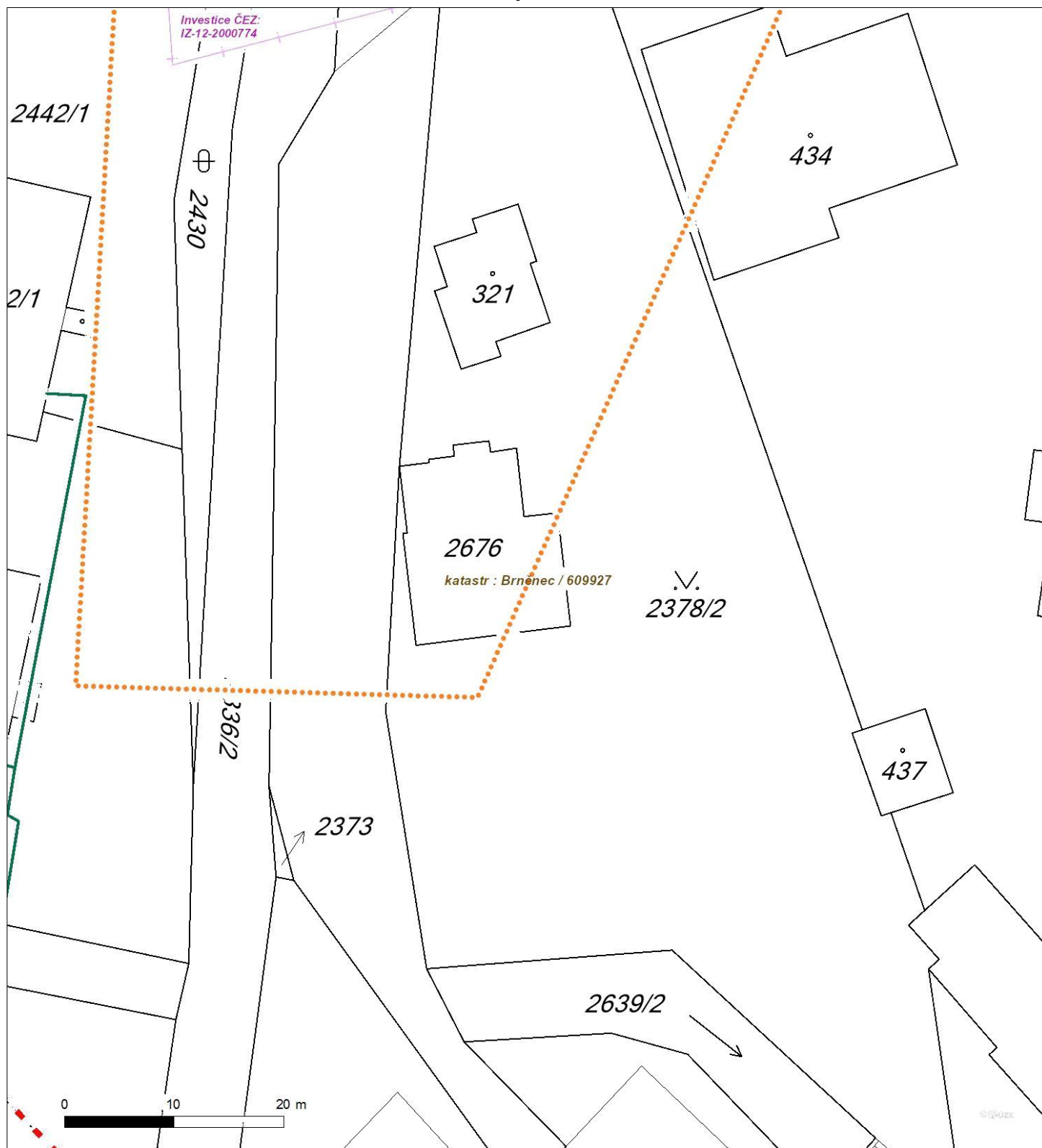
Není-li zobrazena katastrální mapa, zadejte žádost znovu. Katastrální mapa je generována prostřednictvím externí WMS služby, jejíž provoz nezajišťuje společnost ČEZ Distribuce, a. s.



Platí pouze se sdělením číslo 0101072733.

Zakreslené polohy zařízení v příloze jsou pouze informativní.

## Situační výkres - list 2



Není-li zobrazena katastrální mapa, zadejte žádost znovu. Katastrální mapa je generována prostřednictvím externí WMS služby, jejíž provoz nezajišťuje společnost ČEZ Distribuce, a. s.

## **PODMÍNKY PRO PROVÁDĚNÍ ČINNOSTÍ V OCHRANNÝCH PÁSMECH PODZEMNÍCH VEDENÍ**

Ochranné pásmo podzemních vedení elektrizační soustavy do 110 kV včetně a vedení řídící, měřicí a zabezpečovací techniky je stanoveno v § 46, odst. (5), Zák. č. 458/2000 Sb., tj. zákona o podmínkách podnikání a o výkonu státní správy v energetických odvětvích a o změně některých zákonů (energetický zákon), ve znění pozdějších předpisů (dále jen "energetický zákon"), a činí 1 metr po obou stranách krajního kabelu (energetického nebo pro elektronickou komunikaci) kabelové trasy, nad 110 kV činí 3 metry po obou stranách krajního kabelu.

**V ochranném pásmu podzemního vedení je podle § 46 odst. (8) a (10) energetického zákona zakázáno:**

- a) zřizovat bez souhlasu vlastníka těchto zařízení stavby či umisťovat konstrukce a jiná podobná zařízení, jakož i uskladňovat hořlavé a výbušné látky,
- b) provádět bez souhlasu vlastníka zemní práce,
- c) provádět činnosti, které by mohly ohrozit spolehlivost a bezpečnost provozu těchto zařízení nebo ohrozit život, zdraví či majetek osob,
- d) provádět činnosti, které by znemožňovaly nebo podstatně znesnadňovaly přístup k těmto zařízením,
- e) vysazovat trvalé porosty a přejíždět vedení těžkými mechanismy.

Pokud stavba nebo stavební činnost zasahuje do ochranného pásma podzemního vedení, je třeba požádat o písemný souhlas vlastníka nebo provozovatele tohoto zařízení na základě § 46, odst. (8) a (11) energetického zákona.

**V ochranných pásmech podzemních energetických vedení a sítí pro elektronickou komunikaci je třeba dále dodržovat následující podmínky:**

1. Dodavatel prací musí před zahájením prací zajistit vytýčení podzemního zařízení a prokazatelně seznámit pracovníky, jichž se to týká, s jejich polohou a upozornit na odchylky od výkresové dokumentace.
2. Výkopové práce do vzdálenosti 1 metr od osy (krajního) kabelu musí být prováděny ručně.
3. Zemní práce musí být prováděny v souladu s ČSN 73 6133 Návrh a provádění zemního tělesa pozemních komunikací a při zemních pracích musí být dodrženo Nařízení vlády č. 591/2006 Sb., bližších minimálních požadavcích na bezpečnost a ochranu zdraví při práci na staveništích.
4. Místa křížení a souběhy ostatních zařízení se zařízeními energetickými, komunikačními sítěmi pro elektronickou komunikaci nebo zařízeními technické infrastruktury musí být vyprojektovány a provedeny zejména dle ČSN 73 6005, ČSN EN 50 341-1,2, ČSN EN 50341-3-19, ČSN EN 50423-1, ČSN 2000-5-52 a PNE 33 3302, PNE 34 1050.
5. Dodavatel prací musí oznámit příslušnému provozovateli distribuční soustavy zahájení prací minimálně 3 pracovní dny předem.
6. Při potřebě přejíždění trasy podzemních vedení nebo podzemních zařízení vozidly nebo mechanismy je třeba po dohodě s vlastníkem provést dodatečnou ochranu proti mechanickému poškození.
7. Je zakázáno manipulovat s obnaženými kabely pod napětím. Odkryté kabely musí být za vypnutého stavu řádně vyvěšeny, chráněny proti poškození a označeny výstražnou tabulkou dle ČSN ISO 3864. Odkryté zařízení sítě pro elektronickou komunikaci, či ochranné trubky musí být řádně zabezpečeno při práci i proti poškození nepovolanou osobou.
8. Před záhozem kabelové trasy musí být zástupce vlastníka kabelu / ochranné trubky vyzván ke kontrole uložení. Pokud tato organizace provádějící zemní práce neprovede, vyhrazuje si provozovatel distribuční soustavy právo nechat inkriminované místo znovu odkryt.
9. Při záhozu musí být zemina pod kabely řádně udusána, kabely zapískovány a provedeno krytí proti mechanickému poškození. Podkopané kabely sítě elektronické komunikace budou podloženy ve vzdálenosti 1,5 m a zemina pod podložením musí být řádně upěchována. Pro zavěšení kabelu nebude použito sousedních kabelů nebo potrubí. Kabelové spojky budou uloženy vodorovně na můstku. Při práci s vysazováním a podkládáním kabelů stavebník včas vyzve k přítomnosti pracovníka pověřeného ČEZ Distribuce, a. s.
10. Bez předchozího souhlasu je zakázáno snižovat nebo zvyšovat vrstvu zeminy nad kabelem.
11. Každé poškození zařízení provozovatele distribuční soustavy musí být okamžitě nahlášeno na Kontaktní bezplatnou linku ČEZ Distribuce 800 850 860, která je Vám k dispozici 24 hodin denně, 7 dní v týdnu.
12. Ukončení stavby musí být neprodleně ohlášeno příslušnému provoznímu útvaru.
13. **Po dokončení stavby provozovatel distribuční soustavy nesouhlasí s vyhlášením ochranného pásma nových rozvodů, které jsou budovány, protože se již jedná o práce v ochranném pásmu zařízení provozovatele distribuční soustavy. Případné opravy nebo rekonstrukce na svém zařízení nebude provozovatel distribuční soustavy provádět na výjimku z ochranného pásma nebo na základě souhlasu s činností v tomto pásmu.**

Případné nedodržení uvedených podmínek bude řešeno příslušným stavebním úřadem nebo nahlášeno Energetickému regulačnímu úřadu jako správní delikt ve smyslu příslušného ustanovení energetického zákona spočívající v porušení zákazu provádět činnosti v ochranných pásmech dle § 46 uvedeného zákona.

## PODMÍNKY PRO PROVÁDĚNÍ ČINNOSTÍ V OCHRANNÝCH PÁSMECH NADZEMNÍCH VEDENÍ

Ochranné pásmo nadzemního vedení podle § 46, odst. (3), Zák. č. 458/2000 Sb., tj. zákona o podmínkách podnikání a o výkonu státní správy v energetických odvětvích a o změně některých zákonů (energetický zákon), ve znění pozdějších předpisů (dále jen "energetický zákon") je souvislý prostor vymezený svislými rovinami vedenými po obou stranách vedení ve vodorovné vzdálenosti měřené kolmo na vedení, které činí od krajního vodiče vedení na obě jeho strany:

- a) u napětí nad 1 kV a do 35 kV včetně
  - pro vodiče bez izolace 7 metrů (resp. 10 metrů u zařízení postaveného do 31. 12. 1994, vyjma lesních průseků, kde rozsah ochranného pásma i do uvedeného data činí 7 metrů),
  - pro vodiče s izolací základní 2 metry,
  - pro závěsná kabelová vedení 1 metr;
- b) u napětí nad 35 kV do 110 kV včetně
  - pro vodiče bez izolace 12 metrů (resp. 15 metrů u zařízení postaveného do 31. 12. 1994).
  - pro vodiče s izolací základní 5 metrů
- c) u zařízení sítě pro elektronickou komunikaci 1 metr od krajního vedení

Poznámka: Nadzemní vedení nízkého napětí (do 1 kV) není chráněno ochranným pásmem. Při činnostech prováděných v jeho blízkosti (práce v blízkosti) je nutné dodržet vzdálenosti dané ČSN EN 50110-1 ed. 2.

### V ochranném pásmu nadzemního vedení je podle § 46 odst. (8) a (9) energetického zákona zakázáno:

1. zřizovat bez souhlasu vlastníka těchto zařízení stavby či umisťovat konstrukce a jiná podobná zařízení, jakož i uskláňovat hořlavé a výbušné látky,
2. provádět bez souhlasu vlastníka zemní práce,
3. provádět činnosti, které by mohly ohrozit spolehlivost a bezpečnost provozu těchto zařízení nebo ohrozit život, zdraví či majetek osob,
4. provádět činnosti, které by znemožňovaly nebo podstatně znesnadňovaly přístup k těmto zařízením,
5. vysazovat chmelnice a nechávat růst porosty nad výšku 3 metry.

Pokud stavba nebo stavební činnost zasahuje do ochranného pásma nadzemního vedení, je třeba požádat o písemný souhlas vlastníka nebo provozovatele tohoto zařízení na základě § 46, odst. (8) a (11) energetického zákona.

### V ochranných pásmech nadzemních vedení je třeba dále dodržovat následující podmínky:

1. Při pohybu nebo pracích v blízkosti elektrického vedení vysokého napětí se nesmí osoby, předměty, prostředky nemající povahu jeřábu přiblížit k živým částem - vodičům blíže než 2 metry (dle ČSN EN 50110-1).
2. Jeřáby a jim podobná zařízení musí být umístěny tak, aby v kterékoli poloze byly všechny jejich části mimo ochranné pásmo vedení, a musí být zamezeno vyvrstvení lana.
3. Je zakázáno stavět budovy nebo jiné objekty v ochranných pásmech nadzemních vedení vysokého napětí.
4. Je zakázáno, provádět veškeré pozemní práce, při kterých by byla narušena stabilita podpěrných bodů - sloupů nebo stožárů.
5. Je zakázáno upevňovat antény, reklamy, ukazatele apod. pod, přes nebo přímo na stožáry elektrického vedení.
6. Dodavatel prací musí prokazatelně seznámit své pracovníky, jichž se to týká s ČSN EN 50110-1.
7. Pokud není možné dodržet body č. 1 až 4, je možné požádat příslušný provozní útvar provozovatele distribuční soustavy o další řešení (zajištění odborného dohledu pracovníka s elektrotechnickou kvalifikací dle Vyhlášky č. 50/1978 Sb., vypnutí a zajištění zařízení, zaizolování živých částí apod.), pokud nejsou tyto podmínky již součástí jiného vyjádření ke konkrétní stavbě.
8. V případě požadavku na vypnutí zařízení po nezbytnou dobu provádění prací je nutné požádat minimálně 2 měsíce před požadovaným termínem. V případě vedení nízkého napětí je možné též požádat o zaizolování části vedení.
9. Stavba bude situována tak, aby každá její část včetně dočasných zařízení byla vzdálena nejméně 1,5 m od osy nadzemního zařízení pro elektronickou komunikaci.
10. Do vzdálenosti 1,5 m od osy nadzemního zařízení pro elektronickou komunikaci nebudou používány mechanismy ohrožující provoz zařízení, skladován materiál, zemina, prováděny postřiky nebo jiná činnost, která by mohla ohrozit provoz zařízení nebo jiného zařízení souvisejícího s nadzemní sítí pro elektronickou komunikaci.

Případné nedodržení uvedených podmínek bude řešeno příslušným stavebním úřadem nebo nahlášeno Energetickému regulačnímu úřadu jako správní delikt ve smyslu příslušného ustanovení energetického zákona, spočívající v porušení zákazu provádět činnosti v ochranných pásmech dle § 46 uvedeného zákona.



## PODMÍNKY PRO PROVÁDĚNÍ ČINNOSTÍ V OCHRANNÝCH PÁSMECH ELEKTRICKÝCH STANIC

Ochranné pásmo elektrické stanice je stanoveno v § 46, odst. (6), Zák. č. 458/2000 Sb., tj. zákona o podmínkách podnikání a o výkonu státní správy v energetických odvětvích a o změně některých zákonů (energetický zákon), ve znění pozdějších předpisů (dále jen "energetický zákon") a je vymezeno svislými rovinami vedenými ve vodorovné vzdálenosti:

- a) u venkovních el. stanic a dále stanic s napětím větším než 52 kV v budovách 20 metrů od oplocení nebo od vnějšího líce obvodového zdiva,
- b) u stožárových elektrických stanic a věžových stanic s venkovním přívodem s převodem napětí z úrovně nad 1 kV a menší než 52 kV na úroveň nízkého napětí 7 m od vnější hrany půdorysu stanice ve všech směrech,
- c) u kompaktních a zděných el. stanic s převodem napětí z úrovně nad 1 kV a menší než 52 kV na úroveň nízkého napětí 2 metry od vnějšího pláště stanice ve všech směrech,
- d) u vestavěných el. stanic 1 metr od obestavění.

**V ochranném pásmu elektrické stanice je podle § 46 odst. (8) a (10) energetického zákona zakázáno:**

1. zřizovat bez souhlasu vlastníka těchto zařízení stavby či umisťovat konstrukce a jiná podobná zařízení, jakož i uskláňovat hořlavé a výbušné látky,
2. provádět bez souhlasu vlastníka zemní práce,
3. provádět činnosti, které by mohly ohrozit spolehlivost a bezpečnost provozu těchto zařízení nebo ohrozit život, zdraví či majetek osob,
4. provádět činnosti, které by znemožňovaly nebo podstatně znesnadňovaly přístup k těmto zařízením.

Pokud stavba nebo stavební činnost zasahuje do ochranného pásma elektrické stanice, je třeba požádat o písemný souhlas vlastníka nebo provozovatele tohoto zařízení na základě § 46, odst. (8) a (11) energetického zákona.

**V ochranném pásmu elektrické stanice je dále zakázáno provádět činnosti, které by mohly mít za následek ohrožení bezpečnosti a spolehlivosti provozu stanice nebo zmenšující či podstatně znesnadňující její obsluhu a údržbu a to zejména:**

5. provádět výkopové práce ohrožující zaústění podzemních vedení vysokého a nízkého napětí nebo stabilitu stavební části el. stanice (viz podmínky pro činnosti v ochranných pásmech podzemního vedení),
6. skladovat či umisťovat předměty bránící přístupu do elektrické stanice nebo k rozvaděčům vysokého nebo nízkého napětí,
7. umisťovat antény, reklamy, ukazatele apod.,
8. zřizovat oplocení, které by znemožnilo obsluhu el. stanice.

Případné nedodržení uvedených podmínek bude řešeno příslušným stavebním úřadem nebo nahlášeno Energetickému regulačnímu úřadu jako správní delikt ve smyslu příslušného ustanovení energetického zákona spočívající v porušení zákazu provádět činnosti v ochranných pásmech dle § 46 uvedeného zákona.





## **PODMÍNKY PRO PROVÁDĚNÍ ČINNOSTÍ V OCHRANNÝCH PÁSMECH NEBO BEZPROSTŘEDNÍ BLÍZKOSTI ZAŘÍZENÍ TECHNICKÉ INFRASTRUKTURY**

Ochranné pásmo zařízení technické infrastruktury činí 1 metr po obou stranách od potrubí nebo kabelu.

V ochranném pásmu zařízení technické infrastruktury je zakázáno bez souhlasu ČEZ Distribuce, a.s., provádět činnosti, které by mohly ohrozit vodárenské, plynárenské, kanalizační nebo jiné zařízení technické infrastruktury, jejich spolehlivost a bezpečnost provozu. Při provádění veškerých činností v ochranném pásmu i mimo ně nesmí dojít k poškození těchto zařízení.

V projektech v bezprostřední blízkosti zařízení technické infrastruktury je nutno dodržet vzájemné vzdálenosti inženýrských sítí dle ČSN 73 6005.



---

ŽADATEL

MDS Projekt s.r.o.

---

NAŠE ZNAČKA  
0700019578

VYŘIZUJE / LINKA

VYŘÍZENO DNE  
07.03.2019

---

**Sdělení o existenci komunikačního vedení společnosti ČEZ ICT Services, a. s.**

Název akce: **Obnova mostu ev.č. 36311-2 Brněnec - Březová nad Svitavou**

Účel: **Informativní**

Vážený zákazníku,  
dovolujeme si reagovat na Vaši žádost číslo 0700019578 ze dne 07.03.2019, která se týkala sdělení o existenci komunikačního zařízení na Vámi určeném zájmovém území.

Dle vědomí společnosti ČEZ ICT Services, a. s., se na Vámi vymezeném zájmovém území:  
**nenachází komunikační zařízení v majetku společnosti ČEZ ICT Services, a. s.**

Zároveň si Vás dovoluujeme upozornit, že není vyloučeno, že se ve Vámi vymezeném zájmovém území nachází jiné zařízení, které není v majetku společnosti ČEZ ICT Services, a. s.

Toto sdělení je platné do 07.03.2020.

V souvislosti s výše uvedeným si Vás dovoluujeme upozornit, že sdělení o existenci či neexistenci sítí představuje skutečnosti tvořící obchodní tajemství společnosti ČEZ ICT Services, a. s. Poskytnuté informace jsou dále také důvěrnými informacemi společnosti ČEZ ICT Services, a. s. Z výše uvedených důvodů si Vás proto společnost ČEZ ICT Services, a. s., dovoluje upozornit, že s poskytnutými informacemi je potřeba nakládat dle platných právních předpisů, v opačném případě se vystavujete postihu ve smyslu platné právní úpravy. V této souvislosti si Vás dovoluujeme rovněž upozornit, že požadované informace nesmí být předány, sděleny, využity, zpřístupněny, či jiným způsobem postoupeny na jakoukoli třetí osobu bez předchozího prokazatelného souhlasu společnosti ČEZ ICT Services, a. s. Informace o existenci sítí mohou být využity pouze pro účel, pro který byly vyžádány.

**ČEZ ICT Services, a. s.**

Praha, Praha 4  
Duhová 1531/3  
PSČ 140 53  
IČ: 26470411

**Přílohy**

Situační výkres zájmového území

---

**ČEZ ICT Services, a. s.**

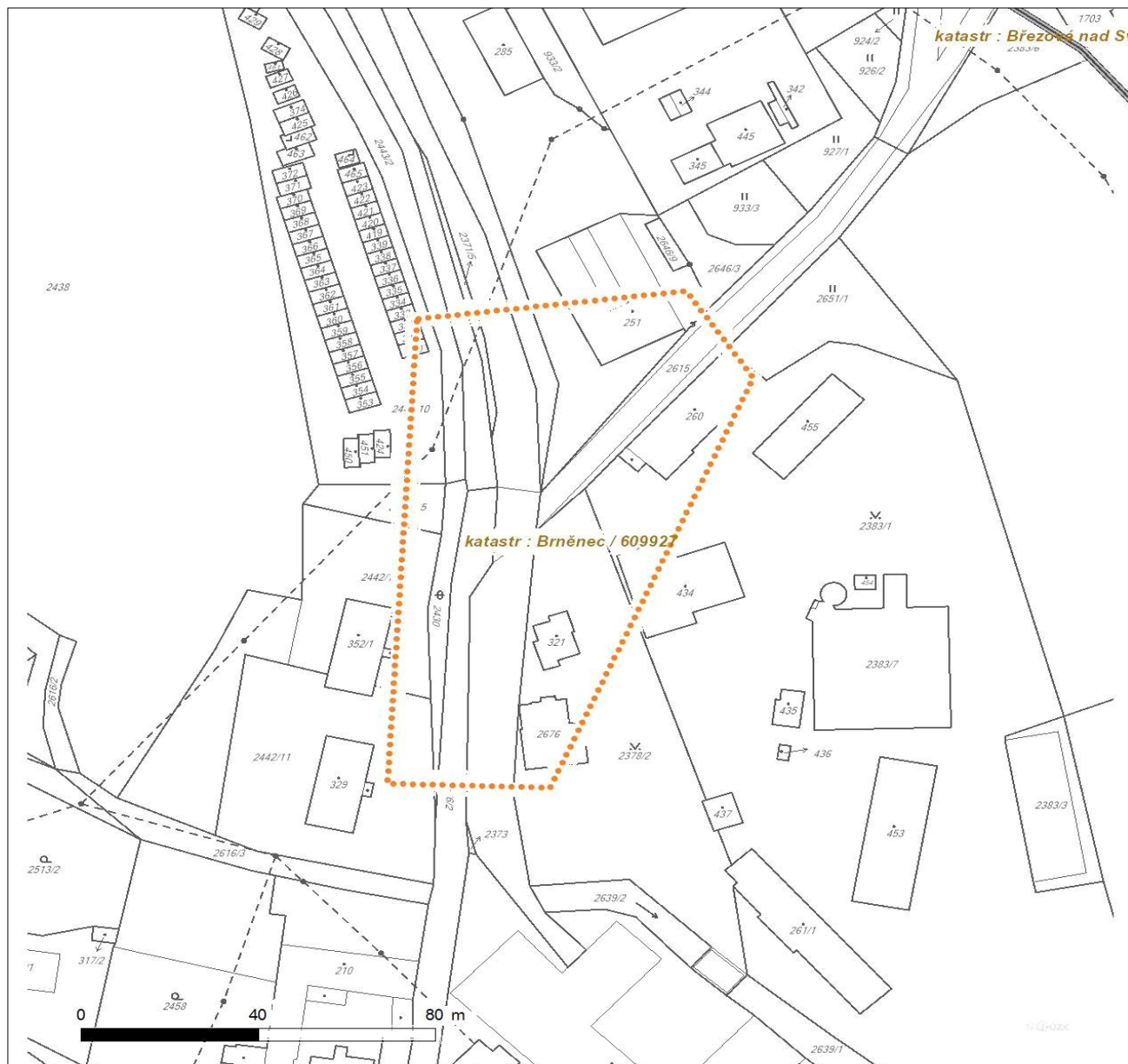
Duhová 1531/3, 140 53 Praha 4 | tel.: 841 842 843 | IČ: 26470411, DIČ: CZ26470411  
e-mail: servicedesk@cez.cz, www.cez.cz/cez-ict-services | zapsána v obchodním rejstříku  
vedeném Městským soudem v Praze, oddíl B, vložka 7309



Platí pouze se sdělením číslo 0700019578.

Zakreslené polohy zařízení v příloze jsou pouze informativní.

### Situační výkres zájmového území



#### LEGENDA

- |                                   |                               |
|-----------------------------------|-------------------------------|
| ■ ■ ■ ■ Nadzemní optické vedení   | — Radioreléový spoj vzduch    |
| — Podzemní optické vedení         | ..... Zájmové území           |
| ■ ■ ■ ■ Nadzemní metalické vedení | — Hranice katastrálního území |
| — Podzemní metalické vedení       |                               |





---

ŽADATEL

MDS Projekt s.r.o.

---

NAŠE ZNAČKA  
0200879234

VYŘIZUJE / LINKA

VYŘÍZENO DNE  
07.03.2019

---

**Sdělení o existenci komunikačního vedení společnosti Telco Pro Services, a. s.**

Název akce: **Obnova mostu ev.č. 36311-2 Brněnec - Březová nad Svitavou**

Účel: **Informativní**

Vážený zákazníku,  
dovolujeme si reagovat na Vaši žádost číslo 0200879234 ze dne 07.03.2019, která se týkala sdělení o existenci komunikačního zařízení na Vámi určeném zájmovém území.

Dle vědomí společnosti Telco Pro Services, a. s., se na Vámi vymezeném zájmovém území:  
**nenachází komunikační zařízení v majetku společnosti Telco Pro Services, a. s.**

Zároveň si Vás dovoluujeme upozornit, že není vyloučeno, že se ve Vámi vymezeném zájmovém území nachází jiné zařízení, které není v majetku společnosti Telco Pro Services, a. s.

Toto sdělení je platné do 07.03.2020.

V souvislosti s výše uvedeným si Vás dovoluujeme upozornit, že sdělení o existenci či neexistenci sítí představuje skutečnosti tvořící obchodní tajemství společnosti Telco Pro Services, a. s. Poskytnuté informace jsou dále také důvěrnými informacemi společnosti Telco Pro Services, a. s. Z výše uvedených důvodů si Vás proto společnost Telco Pro Services, a. s., dovoluje upozornit, že s poskytnutými informacemi je potřeba nakládat dle platných právních předpisů, v opačném případě se vystavujete postihu ve smyslu platné právní úpravy. V této souvislosti si Vás dovoluujeme rovněž upozornit, že požadované informace nesmí být předány, sděleny, využity, zpřístupněny, či jiným způsobem postoupeny na jakoukoli třetí osobu bez předchozího prokazatelného souhlasu společnosti Telco Pro Services, a. s. Informace o existenci sítí mohou být využity pouze pro účel, pro který byly vyžádány.

S pozdravem

**Telco Pro Services, a. s.**

Praha, Praha 4  
Duhová 1531/3  
PSČ 140 00  
IČ: 29148278

**Přílohy**

Situační výkres zájmového území

---

**Telco Pro Services, a. s.**

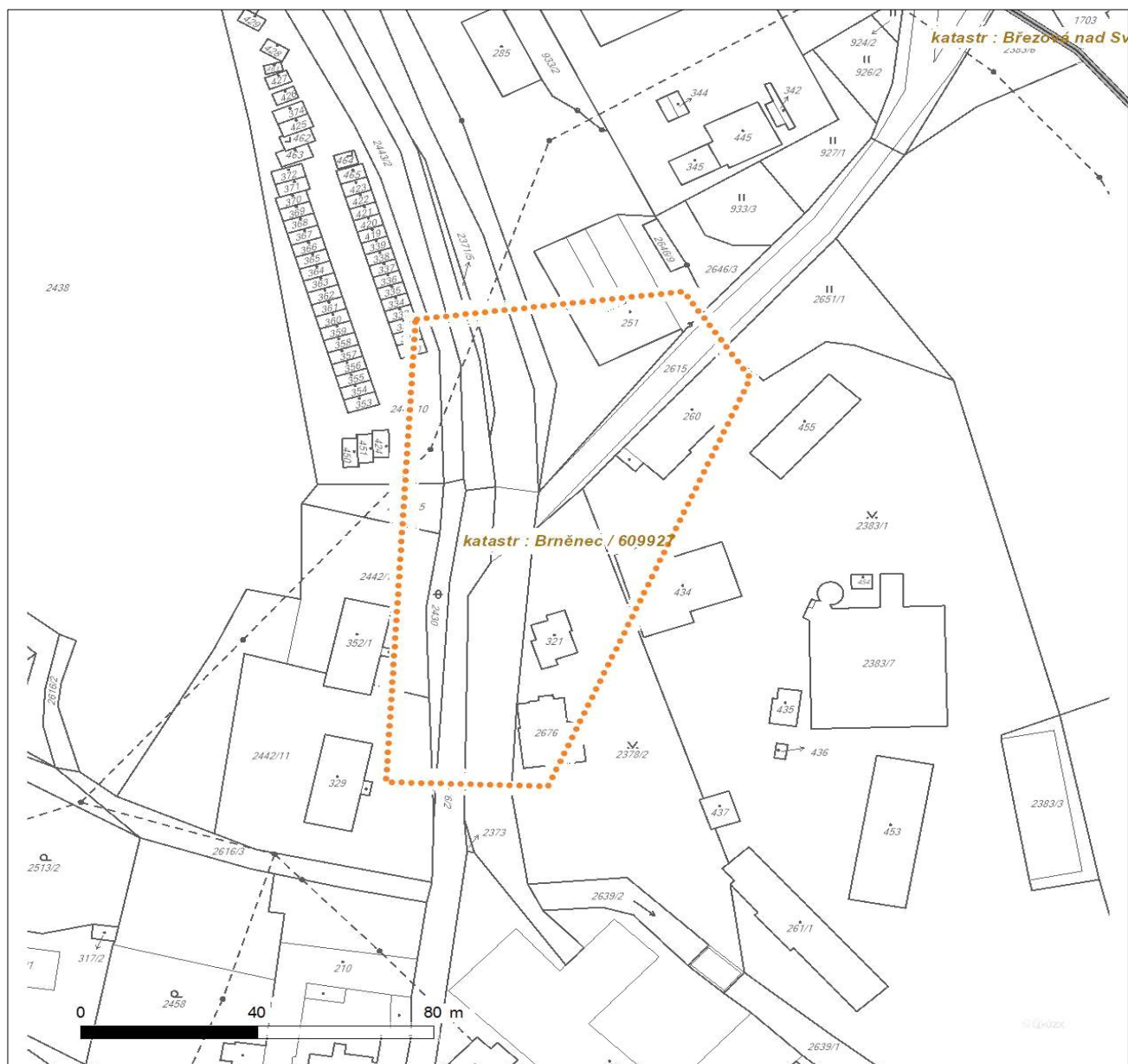
Duhová 1531/3, 140 00 Praha 4 | tel.: 910 70 70 70 | IČ: 29148278, DIČ: CZ29148278  
e-mail: servicedesk@cez.cz, www.cez.cz/tps | zapsána v obchodním rejstříku vedeném  
Městským soudem v Praze, oddíl B, vložka 18830



Platí pouze se sdělením číslo 0200879234.

Zakreslené polohy zařízení v příloze jsou pouze informativní.

### Situační výkres zájmového území



#### LEGENDA

- |                                     |                               |
|-------------------------------------|-------------------------------|
| ■ ■ ■ ■ ■ Nadzemní optické vedení   | — Radioreléový spoj vzduch    |
| — Podzemní optické vedení           | ..... Zájmové území           |
| ■ ■ ■ ■ ■ Nadzemní metalické vedení | — Hranice katastrálního území |
| — Podzemní metalické vedení         |                               |

MDS projekt s.r.o.  
Försterova 175  
56601 Vysoké Mýto

naše značka  
5001589336

vyřizuje  
Eva Strnadová

datum  
22.09.2017

Věc:

**Obnova mostu ev.č. 36311-2 Brněnec – Březová nad Svítavou**

K.ú. - p.č.: Brněnec

Stavebník: MDS projekt s.r.o. , Försterova 175 , 56601 Vysoké Mýto

Účel stanoviska: Předprojektová příprava

GasNet, s.r.o., jako provozovatel distribuční soustavy (PDS) a technické infrastruktury, zastoupený GridServices, s.r.o., vydává toto stanovisko:

Podklady pro zpracování projektové dokumentace v ochranném a bezpečnostním pásmu plynárenského zařízení a plynovodních přípojek.

Poskytnuté podklady nenahrazují stanovisko k projektové dokumentaci.

Toto stanovisko nelze použít pro projednání se stavebním úřadem ani pro realizaci stavby.

V zájmovém území se nacházejí tato stávající plynárenská zařízení a přípojky:

STL plynovod PE d 160, d 225, OCEL DN 150, Brněnec

Na základě předložené situace byl předán informativní zákres.

Při posuzování stavby pro realizaci a stupeň územní nebo stavební řízení požadujeme, aby v předložené situaci z projektové dokumentace navrhované stavby byla zakreslena poloha stávajících plynárenských zařízení dle vyhlášky č. 499/2006 Sb., o dokumentaci staveb. Tato situace bude předložena k novému posouzení a vyjádření.

Poskytnuté údaje o poloze stávajících plynárenských zařízení lze použít POUZE PRO POTŘEBY ZPRACOVÁNÍ PD. Technické podmínky dotyku s naším zařízením s námi projednejte a zapracujte do PD stavby.

Informace o uložení plynárenských zařízení, případně další získané informace o těchto zařízeních smí být použity pouze pro uvedený účel a nesmí být poskytnuty třetí osobě ani dále jakýmkoliv způsobem šířeny a využívány. Technické podmínky dotyku s plynárenským zařízením projednejte s technikem plynárenských zařízení regionální operativní správy sítí a zapracujte do PD stavby.

- Informace o možnosti poskytnutí polohy stávajících PZ ve správě GasNet, s.r.o. v digitální podobě získáte na adrese: <https://dpo.gasnet.cz/zadost-o-vektorova-data-pro-odbornou-verejnost/prihlaseni/>

- Projekt, ve kterém budou zakreslena plynárenská zařízení a plynovodní přípojky dle poskytnutých mapových nebo elektronických podkladů, požadujeme předložit v měřítku 1:500, popř. 1:1000 k posouzení.

- PD musí řešit vzájemný vztah nově projektované stavby a stávajícího plynárenského zařízení a plynovodních přípojek (okótováním a popisem v technické zprávě) s ohledem k zákonům č. 458/2000 Sb. a č. 670/2004 Sb., ČSN EN 1594 a TPG 702 04, ČSN EN 12007 - 1/2/3/4, TPG 702 01, ČSN EN 12186 a ČSN 73 6005. Tato povinnost se vztahuje pro všechny možnosti umístování, povolování a užívání stavby, které stanovuje Stavební zákon č. 183/2006 Sb.

GridServices, s.r.o.

Plynárenská 499/1  
Zábrdovice

602 00 Brno

T +420532221111

F +420545578571

E info@gridservices.cz

I www.gridservices.cz

IČ: 27935311

DIČ: CZ27935311

Zapsán do obchodního rejstříku:

Krajský soud v Brně

oddíl C, vložka 57165

26.07.2007

Bankovní spojení:  
Československá obchodní banka,  
a.s.

Číslo účtu: 17837923

Kód banky: 0300

Platí pouze pro území vyznačené v příloze tohoto stanoviska a to 24 měsíců ode dne jeho vydání.

V případě dotčení pozemku v majetku společnosti GasNet, s.r.o. je třeba dále projednat smluvní vztah k tomuto pozemku. Kontakt na projednání naleznete na adrese [www.gasnet.cz/cs/kontaktni-system/](http://www.gasnet.cz/cs/kontaktni-system/), činnost "Smluvní vztahy - pozemky a budovy plynárenských zařízení", případně na NONSTOP zákaznické lince 800 11 33 55.

Za správnost a úplnost dokumentace předložené s žádostí včetně jejího souladu s platnými předpisy plně zodpovídá její zpracovatel. Stanovisko nenahrazuje případná další stanoviska k jiným částem stavby.

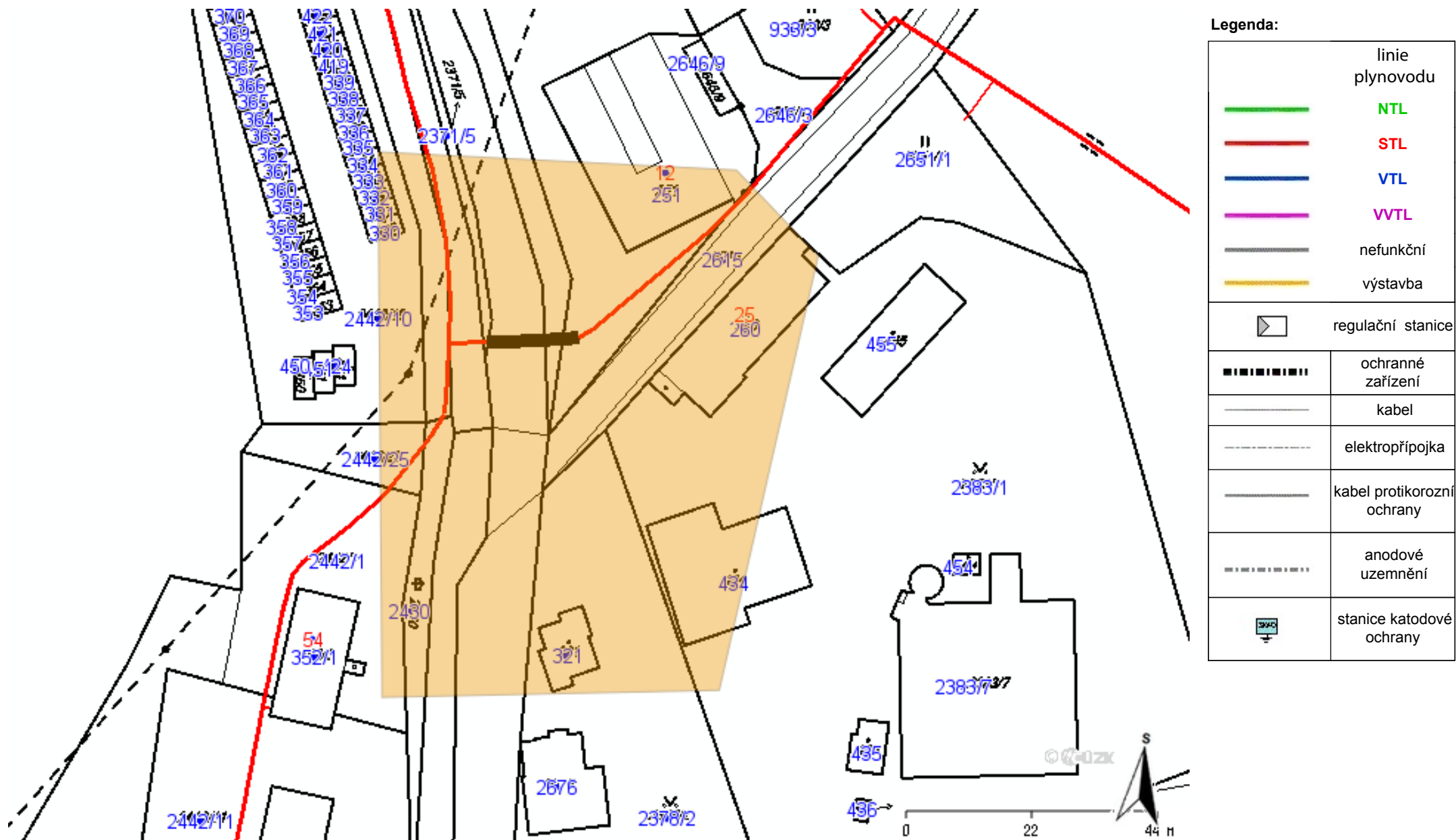
V případě další korespondence nebo jednání (např. změna stavby) uvádějte naši značku - 5001589336 a datum tohoto stanoviska. Kontakty jsou k dispozici na [www.gridservices.cz](http://www.gridservices.cz) nebo NONSTOP zákaznická linka 800 11 33 55.



GasNet, s.r.o.  
zastoupená společností GridServices, s.r.o., IČ 279 35 311  
Eva Strnadová  
Technik externích požadavků  
Odbor zpracování externích požadavků  
+420495060562  
[eva.strnadova@innogy.com](mailto:eva.strnadova@innogy.com)

Přílohy: Orientační zakres plynárenského zařízení, Detailní zakres plynárenského zařízení

Provozovatel DS: GasNet, s.r.o.; Stavebník: MDS projekt s.r.o., Försterova 175, 56601 Vysoké Mýto. K.ú.: Brněnec.



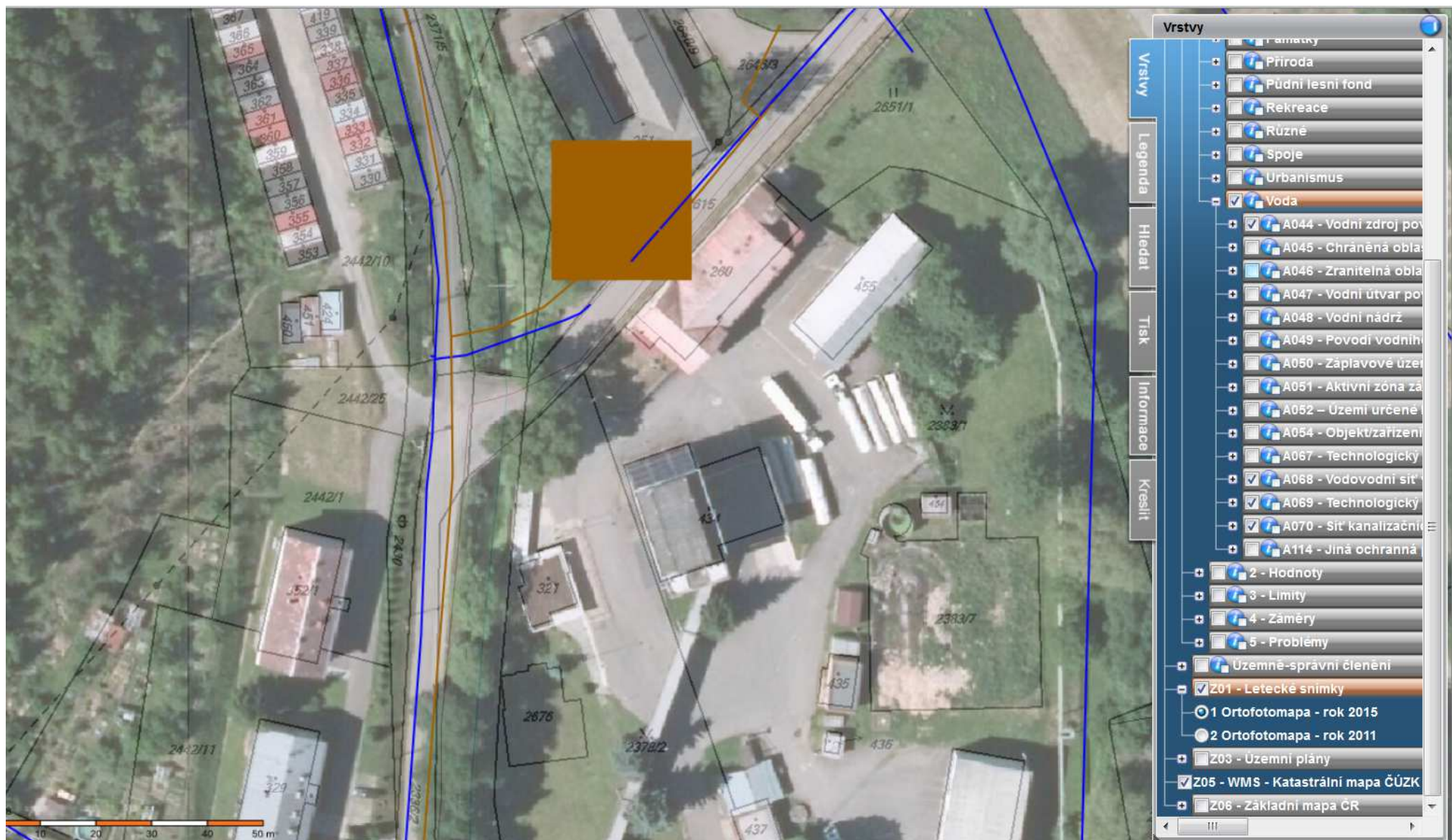




**Od:** Mgr. Alena Popelková <spravce@brnenec.cz>  
**Odesláno:** pondělí 25. září 2017 14:15  
**Komu:** vostrcilova@mdsprojekt.cz  
**Předmět:** obnova mostu ev.č. 36311-2 Brněnec - Březová nad Svitavy  
**Přílohy:** obnova mostu ev.č. 36311-2 Brněnec - Březová nad Svitavou.doc

Dobrý den paní inženýrko,  
dle Vaší žádosti o vyjádření čj. 17-1624-3 posílám snímek předmětného území. Vodovodní řad s kanalizací pro nás provozuje VHOS a.s. Moravská Třebová.  
S pozdravem

Mgr. Alena Popelková  
obec Brněnec







MDS Projekt s. r. o.  
Ing. Jana Vostrčilová  
Försterova 175  
Vysoké Mýto  
566 01

Váš dopis ze dne	Naše značka	Vyřizuje / linka	Moravská Třebová
3. 10. 2017	Ing.MN/2017/ 9005590	Ing. Novotný/131	3. 10. 2017
Vyjádření k podzemním Zájmové území pro akci: Obnova mostu ev. č. 36311-2 Brněnec			
zařízením: – Březová nad Svitavou			
Platnost vyjádření je 1 rok od data vyjádření			

Elektronickou poštou jsme Vám zaslali průběhy tras podzemních zařízení v naší správě procházející zájmovým územím, která vytýčíme včetně odbočení stávajících přípojek na základě objednávky (Ing. Novotný 602 174 428). - u objednávky uveďte zn. našeho vyjádření.

Zpracovanou PD předložte k podání stanoviska.

 **VHOS a.s.**  
VHOS, a. s., Nádražní 1430/6,  
571 01 Moravská Třebová  
[ T ] +420 461 357 111 1/15  
IČO: 48172901 DIČ: CZ48172901

  
Ing. Milan Novotný  
vedoucí provozu VT

Příloha: 1x situace

Na vědomí: Středisko vodovodů MT a SY – Ing. Vykydal  
Pracoviště kanalizací a ČOV PO – p. Flídr

VHOS, a.s.  
Nádražní 1430/6  
571 01 Moravská Třebová


[ T ] +420 461 357 111  
[ F ] +420 461 357 190  
[ E ] vhos@vhos.cz

IČ: 48172901  
DIČ: CZ48172901  
www.vhos.cz

**Obnova mostu ev.č. 36311-2 Brněnec – Březová nad Svitavou**



1:2000



**VHOS a.s.**

VHOS, a. s., Nápřežní 1430/6,  
571 01 Moravská Třebová

[T] +420 461 357 111

IČO: 48172901

DIČ: CZ48172901

1/15




MDS projekt s. r. o.  
Ing. Jana Vostrčilová  
Försterova 175  
Vysoké Mýto  
566 01

Váš dopis ze dne Naše značka  
7. 3. 2019 Ing.MN/2019/ *900418*

Vyřizuje / linka Moravská Třebová  
Ing. Novotný/131 8. 3. 2019

Vyjádření k DUR a DSP: Obnova mostu ev. č. 36311-2 Brněnec – Březová nad Svitavou  
Platnost vyjádření je 1 rok od data vyjádření

Prodlužujeme platnost našeho vyjádření zn. Ing.MN/2018/9006315 ze dne 29. 3. 2018.

  
Ing. Milan Novotný  
vedoucí provozu VT



## Brněnské vodárny a kanalizace, a.s.

Pisárecká 555/1a, Pisárky, 603 00 Brno

Subjekt je zapsán v obchodním rejstříku u Krajského soudu v Brně, oddíl B, vložka 783

### Žádost o poskytnutí údajů o prostorové poloze vodohospodářské infrastruktury provozované akciovou společností Brněnské vodárny a kanalizace, a.s. (dále jen BVK)

Číslo jednací 721/025308/2017/SK1

Žadatel: MDS projekt s.r.o

Försterova 175/ 566 01 VYSOKÉ MÝTO

Za žadatele vyřizuje: J.Vostrčilová

Investor/Stavebník:

Název akce, ke které má být podklad vydán:

obnova mostu

Žádám o poskytnutí údajů o prostorové poloze vodohospodářské infrastruktury, která je provozována vaší akciovou společností v lokalitě:

Březová nad Svitavou	Brněnec	Viz ohrada
Město, obec	ulice	Katastrální území
		č. parcely
Ve formě: grafické	V měřítku: 1:500	

Pojmem vodohospodářská infrastruktura je označen soubor staveb vodovodů a kanalizací včetně objektů, napájecích a sdělovacích kabelů a dalších zařízení.

#### Účel poskytnutí údajů:

<input type="checkbox"/>	Podání informace o existenci vodohospodářské infrastruktury ve správě BVK (mapový podklad) nebo Podklady pro Územně analytické podklady	<input type="checkbox"/>	Studie, přípravná dokumentace
<input type="checkbox"/>	Podklady ke stavbě na vodohospodářské infrastruktuře	<input type="checkbox"/>	Projekt pro územní řízení
		<input type="checkbox"/>	Projekt pro stavební řízení
<input checked="" type="checkbox"/>	Podklady k jiné stavbě (mimo vodohosp. infrastrukturu)	<input checked="" type="checkbox"/>	Projekt pro územní řízení
		<input type="checkbox"/>	Projekt pro stavební řízení

#### Stanovisko ze strany BVK:

<input checked="" type="checkbox"/>	V zájmovém území se nenachází vodohospodářská infrastruktura ve správě BVK.
<input type="checkbox"/>	Potvrzujeme existenci vodohospodářské infrastruktury ve správě BVK v dané lokalitě (poloha viz přiložený mapový podklad).
	Podklad o poloze vodohospodářské infrastruktury nenahrazuje vytýčení sítě. Vytýčení pro Vás v případě potřeby zajistí BVK na základě objednávky. Pokud požadujete podrobnější údaje o objektech sítě, zajistí Vám je BVK na základě objednávky.

Poznámka: V zájmovém území se nenachází vodohospodářská infrastruktura ve správě BVK.

Žadateli byly poskytnuty tyto podklady: grafické

formát/počet kusů A3/2

V Brně dne: 20.9.2017

Cena celkem:

Vydal: Klimešová / 543 433 130

Převzal:

Brněnské vodárny a kanalizace, a.s.  
Pisárecká 555/1a, Pisárky, 603 00 Brno  
technická dokumentace

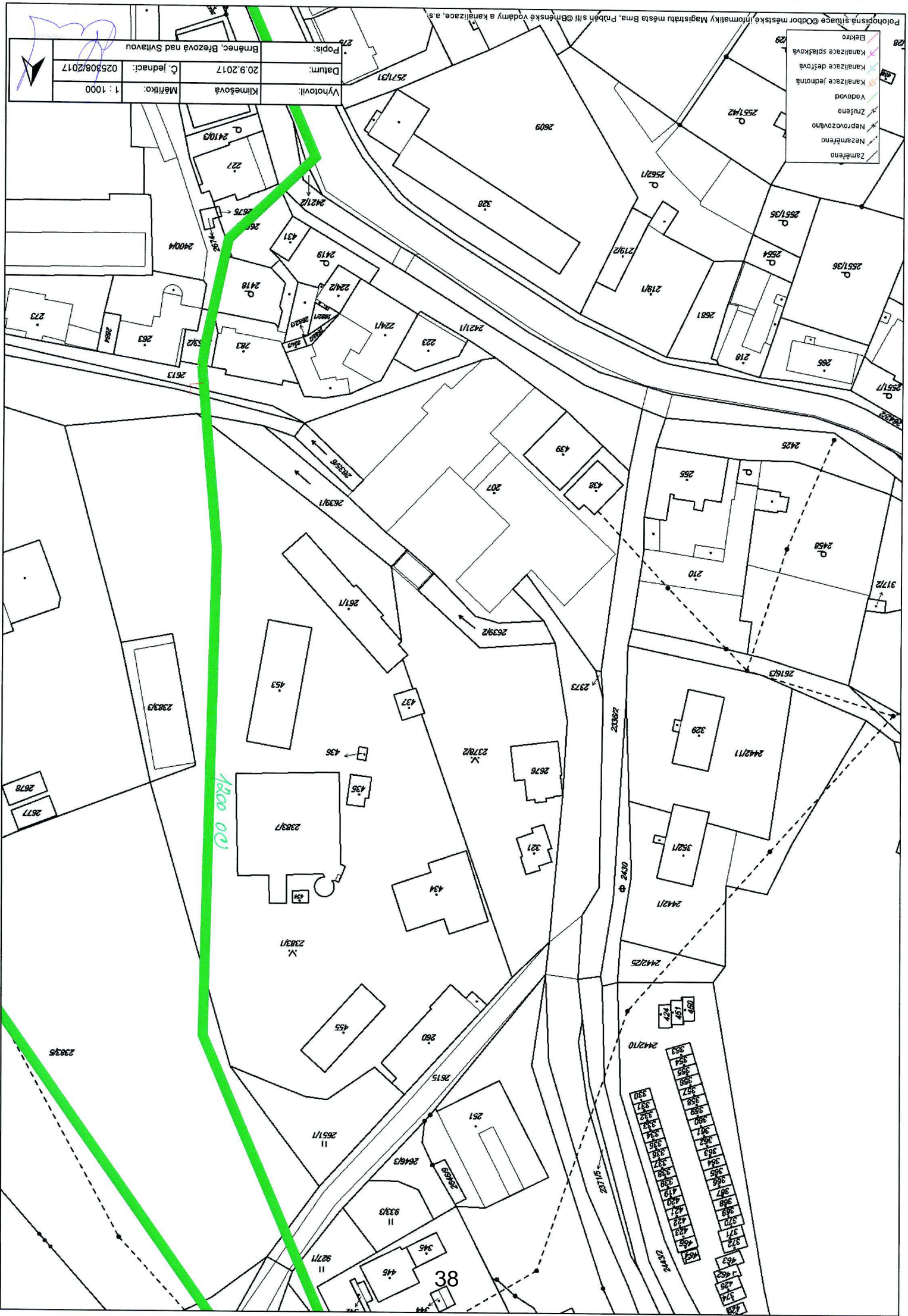
Útvar VHR – technická dokumentace

Podpis žadatele



- Polohopisná situace ©Odbor městské informatiky Magistrátu města Brna, Půběh sítí ©Městské vodáry a kanalizace, a.s.
- Zaměřeno
  - Nezaměřeno
  - Neprovozováno
  - Zrušeno
  - Vodovod
  - Kanalizace jednotná
  - Kanalizace dešťová
  - Kanalizace spávková
  - Elektro

Výhověl:	Klimešová	Měřítko:	1 : 1000
Datum:	20.9.2017	Č. jednací:	025808/2017
Popis:	Brněnec, Březová nad Svítavou		



MDS projekt s.r.o.  
Jana Vostrčilová Ing.  
Försterova 175  
56601 Vysoké Mýto

Váš dopis značka / ze dne	Naše značka	Vyřizuje / linka	Místo odeslání / dne
2019272494/ 12.3.2019	0000022514	Behinová / 251 618 458	Praha / 12.3.2019

### Vyjádření k existenci sítí

vydané podle § 161 zákona č. 183/2006 Sb., o územním plánování a stavebním řádu (stavební zákon)

**Název akce:** Obnova mostu ev.č. 36311-2 Brněnec – Březová nad Svitavou  
**Důvod žádosti:** Existence sítí

Vážený pane/ Vážená paní,

na základě Vaší žádosti Vám sdělujeme, že v místě uvažované stavby (definované polygonem zakresleným v žádosti, která je nedílnou přílohou tohoto vyjádření) se **nenachází** žádné elektrické zařízení v majetku provozovatele přenosové soustavy ČEPS, a.s., ani jeho ochranné pásmo. Z hlediska rozvojových zájmů společnosti ČEPS, a.s. **bez připomínek**.

Toto vyjádření vydala společnost HRDLIČKA, spol. s r.o. v zastoupení společnosti ČEPS, a.s. dne 12.3.2019. Vyjádření má platnost 12 měsíců od data vydání.



Elektronicky podepsal(a) Hrdlička spol.s r.o.  
Datum: 12.3.2019 13:48:46 CEST

V případě dotazů kontaktujte zákaznické centrum společnosti HRDLIČKA, spol. s r.o.:

Zákaznické centrum služeb MAWIS  
e-mail: [info@mawis.eu](mailto:info@mawis.eu)  
tel.: +420 251 618 458

Příloha: Žádost o vyjádření č. 2019272494

*Společnost HRDLIČKA, spol. s r.o. je pověřena společností ČEPS, a.s. k vydávání vyjádření k existenci sítí jejím jménem v oblastech, které jsou mimo zájmové území ČEPS, a.s. mandátní smlouvou číslo 1800002353 ze dne 9.12.2011 a plnou mocí ze dne 09.11.2017. Tato vyjádření mají platnost originálu a jsou v elektronické formě opatřena elektronickou značkou vydavatele.*

*Žádost o vyjádření k existenci sítí v majetku ČEPS, a.s. je možné podat elektronicky prostřednictvím služby UtilityReport ze stránek [www.ceps.cz](http://www.ceps.cz) (Činnosti > Technická infrastruktura > Žádost - existence sítí).*



**Žadatel:**  
MDS projekt s.r.o.  
Vostrčilová Jana Ing.  
Försterova 175  
56601 Vysoké Mýto  
IČO: 27487938

**Evid. číslo žádosti:** 2019272494  
**Evid. číslo subjektu:** 0000022514

ČEPS, a.s.

Žádám Vás o vyjádření k technické infrastruktuře z důvodu:  
**Existence sítí**

**Název akce:**  
Obnova mostu ev.č. 36311-2 Brněnec – Březová nad Svitavou

**Doplňkové informace:**

**Poznámka:**

**Údaje o stavebníkovi:**

**Přílohy (názvy souborů příloh):**

**Vybraný způsob doručení vyjádření:** přímým zápisem do databáze

**Žádost vytvořena:** 12.03.2019

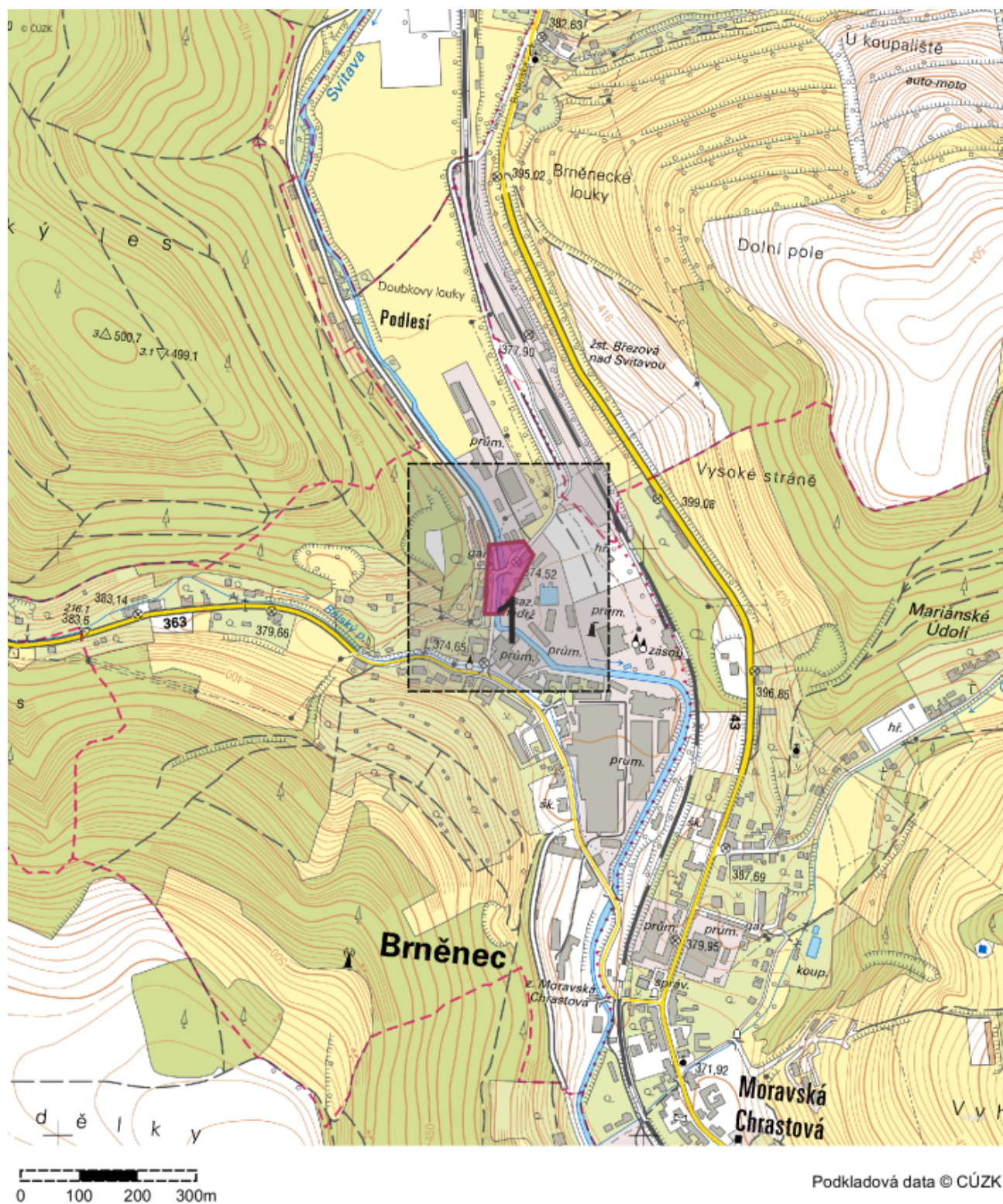
S pozdravem

Vostrčilová Jana Ing.

Telefon: | Mobil: +420774743926 | E-mail: vostrcilova@mdsprojekt.cz

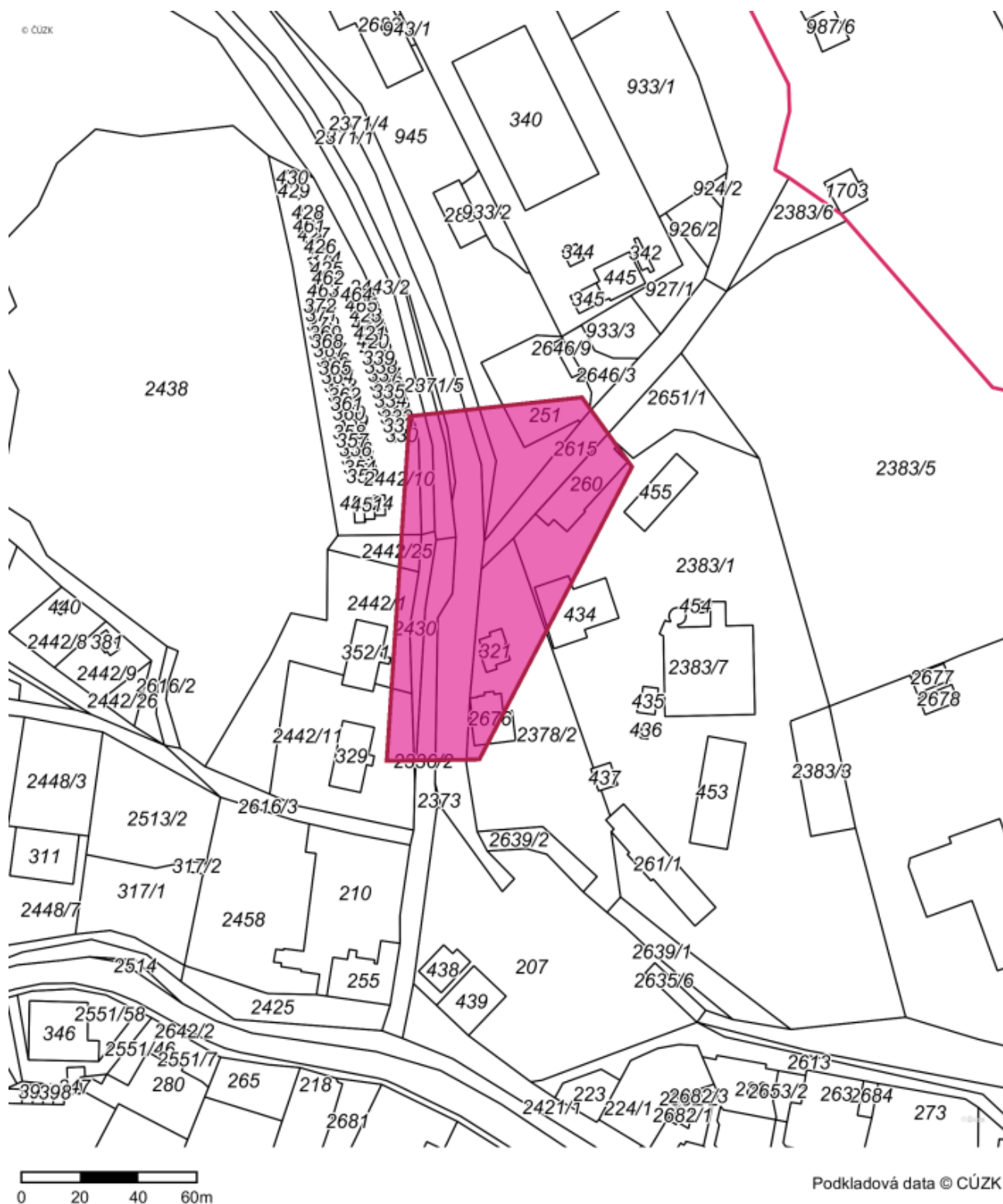
Evid. č. žádosti: 2019272494  
Pořadové číslo polygonu: 1  
Katastrální území: Brněnec (Svitavy) 609927  
Popis polygonu:

### Polygon 1 - Mapa širších vztahů



Evid. č. žádosti: 2019272494  
Pořadové číslo polygonu: 1  
Katastrální území: Brněnec (Svitavy) 609927  
Popis polygonu:

### Polygon 1 - Detail







MDS Projekt s.r.o.  
Ing. Jana Vostrčilová  
Försterova 175  
566 01 Vysoké Mýto

Naše značka:  
7892/17/OVP/N

Datum:  
19.9.2017

**Toto vyjádření je vydáváno ve smyslu zákona č. 458/2000 Sb. a zákona č. 183/2006 Sb.,  
má platnost 2 roky od data jeho vydání.**

**V c: Obnova mostu ev. č. 36311-2 Brněnec – Bezová nad Svitavou**

okres: Svitavy  
k.ú.: Brněnec

**NEZASAHUJE do bezpečnostního pásma VTL plynovodu a ochranného pásma  
telekomunikačního vedení NET4GAS, s.r.o.**

V další korespondenci uvádíte vždy číslo našeho vyjádření.

**NET4GAS, s.r.o.**  
Na Hřebenech II 1718/8, P.O.BOX 22  
140 21 Praha 4 - Nusle  
IČ: 27260364  
DIČ: CZ27260364 (43)

Aleš Novák  
Manažer, Dokumentace soustavy

Žádosti o vyjádření k VTL plynovodům a telekomunikačnímu vedení NET4GAS, s.r.o. zasílejte pomocí  
elektronické podatelny: [www.net4gas.cz](http://www.net4gas.cz) (P epravní soustava - Žádost o vyjádření).



**Příloha k vyjádření: 7892/17/OVP/N**

### **Seznam souřadnic p edm tu vyjád ení:**

Souřadnice jsou uvedeny v souřadnicovém systému jednotné trigonometrické sítě katastrální (S-JTSK).

#### **Polygon . 1 / 1**

<b>Y [m]</b>	<b>X [m]</b>
599266.681	1111989.639
599203.534	1111990.698
599191.893	1112003.927
599238.812	1112106.409
599270.033	1112106.232

**Sekce ekonomická a majetková Ministerstva obrany**  
**odbor ochrany územních zájmů**  
Tychonova 1, Praha 6, PSČ 160 01, datová schránka hjyaavk

---

Sp.zn. 9161/65702/2017-8201-OÚZ-PCE

Pardubice 9. října 2017

Výtisk jediný

Počet listů: 1

MDS PROJEKT, s.r.o.  
Ing. Jana Vostrčilová  
Försterova čp. 175

566 01 Vysoké Mýto

**Obnova mostu ev.č. 36311-2 Brněnec - Březová nad Svitavou, k.ú. Brněnec**  
K čj. 17-1624-3

Ve smyslu § 175 zákona č.183/2006 Sb., o územním plánování a stavebním řádu (stavební zákon), zákona č. 222/1999 Sb. o zajišťování obrany České republiky v platných zněních a v souladu s resortními předpisy bylo provedeno vyhodnocení výše uvedené akce.

Proti předloženému návrhu nemám námitek a vydávám

**z á v a z n é   s t a n o v i s k o**

Ministerstva obrany – České republiky, jehož jménem jedná na základě pověření ministra obrany ze dne 11. září 2015 a ve smyslu § 7, odst. 2 zákona č. 219/2000 Sb. vedoucí oddělení ochrany územních zájmů Pardubice, Odboru ochrany územních zájmů, Sekce ekonomické a majetkové, Bc. Pavla Hromádková, se sídlem Teplého 1899, 530 02 Pardubice.

Realizace akce se povoluje při dodržení údajů předložené projektové dokumentace (situování, výška, rozsah apod.).

Stanovisko je platné dva roky za předpokladu, že nedojde ke změnám v hlavních parametrech stavby. Nebude-li stavba v termínu zahájena, musí být požádáno o nové rozhodnutí (včetně nového předložení dokumentace) nejméně 60 dnů před ukončením platnosti.

Stanovisko platí současně pro všechny další stupně projektu i pro veškeré další řízení (např. vodoprávní apod.). Na jeho základě lze vydat územní rozhodnutí, vodohospodářské rozhodnutí, případně i zjednodušené územní řízení nebo stavební povolení. Investor (projektant) má právo k jeho rozmnožení a použití pro všechny potřebné účely, je však povinen předat ho v opise všem dalším složkám, které budou na akci spoluúčastné, aby se zabránilo zbytečnému projednávání.

*Toto závazné stanovisko není souhlasem vlastníka pozemků a nemovitostí ve vlastnictví ČR-MO s výše uvedenou akcí dle § 85 a § 109 zákona č. 183/2006 Sb., ve znění pozdějších předpisů. V případě, že jsou navrhovanou stavbou (rekonstrukcí, ...) dotčena jakákoliv vlastnická práva k nemovitostem ve vlastnictví ČR, ke kterým má Ministerstvo obrany příslušnost hospodaření, kontaktujte v souladu s vlastnickým právem na listu vlastnictví **Agenturu hospodaření s nemovitým majetkem MO, Oddělení územní správy nemovitého majetku Pardubice, Teplého 1899, 530 02 Pardubice.***

**Podmínky:** Nejsou.

V řešené lokalitě se nenachází vojenské inženýrské sítě.

Vyřizuje: Zuzana Jakoubková, tel: 973 245 682

Bc. Pavla Hromádková  
vedoucí oddělení ochrany územních zájmů Pardubice

**Adresa pro doručování:**

Sekce ekonomická a majetková MO, Oddělení ochrany územních zájmů Pardubice, Teplého 1899, 530 02 Pardubice, IDS: hjyaavk.

Při další případné korespondenci, týkající se uvedené věci, uveďte naši spisovou značku.





**O B E C B R N Ě N E C**  
**Brněnec – Moravská Chrástová 77**  
**569 04 Brněnec**

**MDS projekt s.r.o.**  
**Förslerova č. p. 175**  
**566 01 Vysoké Mýto**

Váš dopis/ze dne  
15. 2. 2018

Naše značka

Vyřizuje  
Mgr. Kašpar B.

Brněnec  
16.2.2018

**Věc: Žádost o vyjádření k „Obnově mostu ev.č. 36311-2 Brněnec – Březová nad Svit.“**

Obec Brněnec jako příslušný orgán samosprávy nemá námitek ani připomínek k předložené projektové dokumentaci na obnovu mostu ev.č. 36311-2 Brněnec - Březová nad Svitavou.

S pozdravem

Mgr. Blahoslav Kašpar,  
starosta obce Brněnec

  
O B E C B R N Ě N E C  
Moravská Chrástová 77, Brněnec  
IČO: 00276464  
DIČ: CZ/00276464

Tel./fax :  
461 523 810

IČO :  
276464

Bankovní spojení :  
ČS a.s. Svitavy 1283433379/0800

# Městský úřad Svitavy

odbor životního prostředí, T. G. Masaryka 5/35, Svitavy

tel.: 461 550 211, fax.: 461 532 141. mail: posta@svitavy.cz, www.svitavy.cz

Svitavy, dne 13. března 2018

Č. j.: 9709-18/OZP-kor

Spis.zn.: 870-2018

Vyřizuje: Martina Kočvarová, Ing. Marek Antoš

Telefon: 461 550 252, 461 550 240

E-mail: martina.kocvarova@svitavy.cz, marek.antos@svitavy.cz

## Žadatel:

MDS PROJEKT s.r.o., Försterova 175, 566 01 Vysoké Mýto

Odbor životního prostředí Městského úřadu Svitavy v souladu s ustanovením § 154 zákona č. 500/2004 Sb., správní řád, v platném znění (dále jen „správní řád“), vydává toto

## vyjádření

na základě žádosti doručené dne 14.02.2018, kterou podala firma MDS PROJEKT s.r.o., Försterova 175, 566 01 Vysoké Mýto k akci: „**Obnova mostu ev.č. 36311-2 Brněnec – Březová nad Svitavou**“, investor: Pardubický kraj, Komenského náměstí 125, 532 11 Pardubice, dle předložené dokumentace - viz námi ověřená situace, kterou vypracovala firma MDS PROJEKT s.r.o., Försterova 175, 566 01 Vysoké Mýto, datum: 11/2017, stupeň: DUR + DSP, která je nedílnou přílohou tohoto vyjádření a konstatuje:

### 1. z hlediska uplatňování zájmů chráněných zákonem č.254/2001 Sb., o vodách, v platném znění

Městský úřad Svitavy - vodoprávní úřad, jako vodoprávní úřad věcně příslušný podle ustanovení § 104 odst. 2 písm. c) a ustanovení § 106 zákona č. 254/2001 Sb., o vodách a o změně některých zákonů (vodní zákon), ve znění pozdějších předpisů (dále jen "vodní zákon"), jako místně příslušný vodoprávní úřad podle ustanovení § 11 zákona č. 500/2004 Sb., správní řád, ve znění pozdějších předpisů (dále jen „správní řád“), a jako speciální stavební úřad příslušný podle § 15 odst. 4 vodního zákona a § 15 odst. 1 zákona č. 183/2006 Sb., o územním plánování a stavebním řádu (stavební zákon) (dále jen "stavební zákon"),

Vydává k Vašemu záměru vyjádření dle § 18 vodního zákona:

Upozorňujeme investora akce a autora projektové dokumentace na nutnost dostatečného prověření možností odvodnění ploch, vzhledem ke stávajícím komunikacím a místním zpevněným plochám, včetně možného ovlivnění odtokových poměrů v uvažovaném území.

Předložené projektové řešení je nutné projednat se správcem významného vodního toku řeky Svitavy, kterým je Povodí Moravy, s.p.

SO 340 Přeložka vodovodu a SO 341 Přeložka kanalizace jsou části projektu, které se týkají vodních děl.

V návaznosti na režim povolení stavby jako celku, budou vodní díla řešeny v příslušném režimu vodoprávním úřadem.

### 2. z hlediska uplatňování zájmů chráněných zákonem č.289/1995 Sb., o lesích, v platném znění

nedotčeno

### 3. z hlediska uplatňování zájmů chráněných zákonem č.185/2001 Sb., o odpadech, v platném znění

bez připomínek

#### **4. hlediska uplatňování zájmů chráněných zákonem č.114/1992 Sb., o ochraně přírody a krajiny, v platném znění (dále jen zákon)**

Městský úřad Svitavy, odbor životního prostředí, jako dotčený orgán státní správy ve smyslu § 65 zákona č. 114/1992 Sb., o ochraně přírody a krajiny, v platném znění (dále jen ZOPK) k předloženému záměru z hlediska kompetencí podle § 76 odst. 2 a § 77 ZOPK a podle části čtvrté zákona č. 500/2004 Sb., správní řád, v platném znění, sděluje:

Zájmové území není součástí zvláště chráněného území, evropsky významné lokality, ptačí oblasti, přírodního parku, registrovaného významného krajinného prvku a nenachází se zde památný strom ani jeho ochranné pásmo.

Záměrem budou dotčeny tyto zájmy chráněné ZOPK:

- územní systém ekologické stability – lokální biokoridor LBK 2,
- významné krajinné prvky (dále jen VKP) dle § 3 odst. 1 písm. b) ZOPK (vodní tok Svitava a jeho údolní niva),
- rostliny i živočichové chráněné podle § 5 ZOPK, volně žijící ptáci chráněné podle § 5a ZOPK a zvláště chráněné druhy živočichů (bobr evropský, vydra říční, obojživelníci);
- dřeviny rostoucí mimo les (dále jen dřeviny) chráněné podle § 7 ZOPK a podle vyhlášky č. 189/2013 Sb., o ochraně dřevin a povolování jejich kácení, v platném znění (dále jen vyhláška).

K žádosti o vyjádření k projektové dokumentaci ke sloučenému územnímu řízení a stavebnímu povolení byla předložena projektová dokumentace, která neřeší záměr dostatečně z hlediska zájmů chráněných ZOPK.

Podle § 67 ZOPK ten, kdo v rámci výstavby nebo jiného užívání krajiny zamýšlí uskutečnit závažné zásahy, které by se mohly dotknout zájmů chráněných podle částí druhé, třetí a páté tohoto zákona (dále jen "investor"), je povinen předem zajistit na svůj náklad provedení hodnocení vlivu zamýšleného zásahu na tyto chráněné zájmy. Hodnocení musí být doloženo k žádosti o vydání povolení, souhlasu či závazného stanoviska podle tohoto zákona. Toto hodnocení mohou provádět pouze fyzické osoby, které jsou držiteli zvláštní autorizace, kterou uděluje MŽP. Součástí hodnocení má být i návrh opatření k vyloučení nebo alespoň zmírnění negativního vlivu na obecně nebo zvláště chráněné části přírody, nebo návrh náhradních opatření.

Dle předložených podkladů Městský úřad Svitavy jakožto příslušný orgán ochrany přírody předpokládá, že k záměru bude třeba vydat závazné stanovisko k zásahu do VKP podle § 4 odst. 2 ZOPK. VKP jsou chráněny před poškozováním a ničením. Využívají se pouze tak, aby nebyla narušena jejich obnova a nedošlo k ohrožení nebo oslabení jejich stabilizační funkce. K zásahům, které by mohly vést k poškození nebo zničení VKP nebo ohrožení či oslabení jeho ekologicko-stabilizační funkce, si musí ten, kdo takové zásahy zamýšlí, opatřit závazné stanovisko orgánu ochrany přírody. Mezi takové zásahy patří zejména umisťování staveb, pozemkové úpravy, změny kultur pozemků, odvodňování pozemků, úpravy vodních toků a nádrží a těžba nerostů. Městský úřad Svitavy bude v rámci tohoto závazného stanoviska požadovat řešení zajištění průchodnosti mostu pro obojživelníky a drobné živočichy, instalaci postranní kamenné bermy (nejlépe po obou stranách) či zděných nebo dřevěných lávek po obou stranách vodního toku a provedení náhradní výsadby za pokácené dřeviny podél vodního toku.

Upozorňujeme, že ke kácení dřevin pro účely stavebního záměru povolovaného v územním řízení, v územním řízení s posouzením vlivů na životní prostředí, ve společném územním a stavebním řízení nebo společném územním a stavebním řízení s posouzením vlivů na životní prostředí je nezbytné **závazné stanovisko příslušného orgánu ochrany přírody podle § 8 odst. 6 ZOPK**, tj. Obecního úřadu Brněnec, a to na žádost žadatele. Žádost o závazné stanovisko podle § 8 odst. 6

ZOPK musí splňovat náležitosti žádosti o povolení kácení vyplývající z § 4 odst. 1 vyhlášky. V projektové dokumentaci je uvedeno, že v prostoru stavby se nachází stávající keře a drobné stromy, které nevyžadují povolení ke kácení. Upozorňujeme, že v případě, že se jedná o dřeviny, které jsou součástí VKP, povolení ke kácení se vyžaduje vždy bez ohledu na velikost dřevin. Povolení kácení dřevin, včetně uložení přiměřené náhradní výsadby, vydává stavební úřad a je součástí výrokové části rozhodnutí v územním řízení, v územním řízení s posouzením vlivů na životní prostředí, ve společném územním a stavebním řízení nebo společném územním a stavebním řízení s posouzením vlivů na životní prostředí.

Žádost musí obsahovat:

- označení katastrálního území a parcely, na které se dřeviny nachází, stručný popis umístění dřevin a situační zakres;
- doložení vlastnického práva či nájemního nebo užívatelského vztahu žadatele k příslušným pozemkům, nelze-li je ověřit v katastru nemovitostí, včetně písemného souhlasu vlastníka pozemku s kácením, není-li žadatelem vlastník pozemku;
- specifikaci dřevin, které mají být káceny, zejména druhy, popřípadě rody dřevin, jejich počet a obvod kmene ve výšce 130 cm nad zemí;
- zdůvodnění žádosti. Oprávněnost postupu dle § 8 odst. 6 a důvod ke kácení dřevin dokládá žadatel projektovou dokumentací záměru. V případě, že je důvodem kácení stavba, uloží orgán ochrany přírody náhradní výsadbu podle § 9 ZOPK ke kompenzaci ekologické újmy vzniklé pokácením dřevin. Proto by žádost měla obsahovat i návrh náhradní výsadby.

Z výše uvedených důvodů požadujeme záměr dopracovat o řádné posouzení podle § 67 ZOPK. Po dopracování projektové dokumentace o hodnocení vlivu na zájmy chráněné ZOPK bude možné sdělit jaké správní akty bude nezbytné vydat podle ZOPK pro navrhovaný záměr, jaké limity dané ZOPK je pro umístění a realizaci záměru potřebné respektovat, podle jakých hledisek bude žádost o vydání rozhodnutí nebo podmiňujícího úkonu posuzována, případně za jakých předpokladů lze žádosti vyhovět.

Toto sdělení nenahrazuje předběžnou informaci, vyjádření, závazné stanovisko ani rozhodnutí Obecního úřadu Brněnec, který je dotčeným orgánem ochrany přírody z hlediska povolování kácení dřevin rostoucích mimo les. Z hlediska ochrany zvláště chráněných druhů je dotčeným orgánem ochrany přírody k poskytnutí předběžné informace či vydání rozhodnutí podle § 77a ZOPK Krajský úřad Pardubického kraje, odboru životního prostředí a zemědělství.

**5. z hlediska ochrany zemědělského půdního fondu (dále jen ZPF) dle zák.č.334/1992 Sb., o ochraně zemědělského půdního fondu, v platném znění (dále jen zákon):**  
ZPF nebude dotčen.

**6. z hlediska uplatňování zájmů chráněných zákonem č.201/2012 Sb., o ochraně ovzduší, v platném znění**

Odbor životního prostředí, Městského úřadu Svitavy posoudil předloženou dokumentaci ve smyslu zákona číslo 201/2012 Sb., o ochraně ovzduší (dále jen "zákon o ochraně ovzduší"), nařízení vlády a vyhlášek, kterými se provádí zákon o ochraně ovzduší, v platném znění a k záměru sděluje:

Projektové dokumentace řeší rekonstrukci mostu 36311-2 Brněnec-Březová nad Svitavou.

Během stavebních prací doporučujeme přijmout všechna dostupná opatření vedoucí k důsledné minimalizaci prašnosti. Při stavebních pracích a při transportu odpadu požadujeme, aby byla uplatňována opatření k maximálnímu snížení prašnosti např. zkrápění, opatrná manipulace s odpadem a jeho ukládání do přistavených kontejnerů, překrytých na místě i při přepravě. Dále je nutné v případě, že dojde ke znečištění veřejných komunikací, neprodleně provést jejich očištění.

Předložená žádost byla posouzena z hledisek zájmů chráněnými těmito předpisy:

- zákonem 254/2001 Sb., o vodách v platném znění
- zákonem 289/1995 Sb., o lesích v platném znění
- zákonem 185/2001 Sb., o odpadech v platném znění
- zákonem 114/1992 Sb., o ochraně přírody a krajiny v platném znění
- zákonem 334/1992 Sb., o ochraně zemědělského půdního fondu v platném znění
- zákonem 201/2012 Sb., o ochraně ovzduší v platném znění

Toto souhrnné vyjádření k výše uvedenému záměru není rozhodnutím ve smyslu správní řádu, a proto se nelze proti němu odvolat, nenahrazuje závazná stanoviska dotčených orgánů ve smyslu § 149, odst. 1 správního řádu, popřípadě jejich rozhodnutí podle zvláštních zákonů.

**Ing. Marek Antoš**  
**vedoucí odboru životního prostředí**

**Na vědomí:**

Městský úřad Svitavy, OD, T.G. Masaryka 5/35, 568 02 Svitavy

Městský úřad Březová nad Svitavou, Stavební úřad, Moravské nám. 1, 569 02 Březová nad Svitavou, datová schránka: (DS ahkbfb9)

Obecní úřad Brněnec, Moravská Chrástová 77, 56904 Brněnec (DS wi7be94)

**Nedílná příloha:**

situace



nedilná součást vyjádření č. 9409-18/027-Lov  
ze dne 13. 3. 2012

SO 201  
DUR+DSP

[illegible]



# Městský úřad Svitavy

odbor životního prostředí  
T.G. Masaryka 5/35, 568 02 Svitavy

Čj. 63303-18/OZP-grh  
Spis.zn.: 8440-2018  
Vyřizuje: H. Gregorová  
Telefon: 461 550 245  
E-mail: radnice@svitavy.cz

Svitavy 28. ledna 2019

## Závazné stanovisko

Městský úřad Svitavy jako obecní úřad obce s rozšířenou působností podle § 2 zákona č. 314/2002 Sb., o stanovení obcí s pověřeným obecním úřadem a stanovení obcí s rozšířenou působností, a podle vyhlášky č. 388/2002 Sb., o stanovení správních obvodů obcí s pověřeným obecním úřadem a správních obvodů obcí s rozšířenou působností, odbor životního prostředí jako věcně a místě příslušný správní orgán ve smyslu § 61 odst. 1) zákona č. 128/2000 Sb., o obcích, ve znění pozdějších předpisů, a dále ve smyslu ustanovení § 77 odst. 1 písm. a) zákona č. 114/1992 Sb., o ochraně přírody a krajiny, ve znění pozdějších předpisů (dále jen „zákon“), k vydání závazného stanoviska podle § 149 odst. 1 zákona č. 500/2004 Sb., správní řád, v platném znění (dále jen „správní řád“), **uděluje Správě a údržbě silnic Pardubického kraje, IČ 000 85 031, se sídlem Doubravice 98, 533 53 Pardubice**, která je zastoupena na základě plné moci společností MDS Projekt s.r.o., IČ 274 87 938, se sídlem Vysoké Mýto – Vysoké Mýto-Město, Fösterova 175, PSČ 56601 (dále jen „žadatel“), podle § 4 odst. 2 zákona

### souhlas

k zásahu do významných krajinných prvků ve smyslu § 3 odst. 1 písm. b) zákona, tj. vodního toku Svitava (ID toku 10100024) a údolní nivy, spočívajícího v realizaci stavby **„Obnova mostu ev.č. 36311-2 Brněnec – Březová nad Svitavou“** na pozemcích p.p.č. 945, 2336/1, 2336/2, 2371/1, 2371/4, 2378/2 a 2615 v katastrálním území Brněnec.

### K realizaci záměru se stanovují tyto podmínky:

- záměr může být realizován pouze v souladu s projektovou dokumentací předloženou Městskému úřadu Svitavy, odboru životního prostředí, spolu se žádostí o vydání tohoto závazného stanoviska dne 23. 11. 2018, zpracovatel společnost MDS Projekt s.r.o., Vysoké Mýto (zodpovědný projektant Ing. Jan Bursa);
- na pravém břehu v místě mostního objektu bude provedena berma pro zlepšení průchodnosti mostu pro obojživelníky a drobné živočichy;
- za pokácenou lípu malolistou rostoucí na pozemku p.p.č. 2378/2 a pokácený javor klen rostoucí na pozemku p.p.č. 2371/1 bude provedena náhradní výsadba v minimálním počtu 4 ks listnatých stromů původních druhů dřevin (jilm, lípa, javor, dub) na pozemcích v bezprostřední blízkosti vodního toku;
- stromy budou (mimo obvyklé ochrany dřevin při výsadbě) ochráněny umístěním oplocení, tak aby bylo zabráněno poškozování výsadby bobrem evropským, tj. tak, aby neomezovalo růst stromů, a aby bobr oplocení nemohl nijak překonat ani vyvrátit;
- během výstavby nesmí dojít ke znečištění vodního toku stavebním odpadem a dalšími látkami nebezpečnými vodám. Závadné látky, lehce odplavitelný materiál ani stavební odpad nebudou volně skladovány na břehu ani v blízkosti vodního toku;
- v případě výskytu invazivních druhů rostlin na narušených plochách bude provedena jejich likvidace.

## Odůvodnění:

Městský úřad Svitavy (dále jen „správní orgán“) obdržel dne 23. 11. 2018 žádost a dne 9. 1. 2019 doplnění žádosti o vydání závazného stanoviska k zásahu do významných krajinných prvků ve smyslu § 3 odst. 1 písm. b) zákona, tj. vodního toku Svitava a údolní nivy, spočívajícího v realizaci stavby „Obnova mostu ev.č. 36311-2 Brněnec – Březová nad Svitavou“.

Cílem záměru je obnova mostu přes řeku Svitavu v severní části obce na okraji místní části Podlesí. Jedná se o demolici stávajícího mostu ev.č. 36311-2 a výstavbu mostu nového ve stávající poloze. Dále akce řeší obnovu komunikace III/36311 v délce 90,0 m. Poloha komunikace a mostu je navržena v dosavadním místě s úpravou tvaru mostu a úpravou osy komunikace III/36311 a navazující místní komunikace. Břehy budou vysvahovány a napojeny na současný stav.

Zájmové území není součástí evropsky významné lokality, ptačí oblasti, zvláště chráněného území, přírodního parku a nenachází se zde památný strom ani jeho ochranné pásmo. Záměrem budou dotčeny významné krajinné prvky (dále jen „VKP“) vodní tok a údolní niva a územní systém ekologické stability (dále jen „ÚSES“), tj. lokální biokoridor, který vede z lokálního biocentra U HRŠTĚ na severu do lokálního biocentra NA KOPANINÁCH na jihu.

Konkrétně bude dotčen VKP vodní tok Svitava (ID toku 10100024) a údolní niva. VKP jsou dle § 4 odst. 2 zákona chráněny před poškozováním a ničením. Využívají se pouze tak, aby nebyla narušena jejich obnova a nedošlo k ohrožení nebo oslabení jejich stabilizační funkce. K zásahům, které by mohly vést k poškození nebo zničení VKP nebo ohrožení či oslabení jeho ekologicko-stabilizační funkce, si musí ten, kdo takové zásahy zamýšlí, opatřit závazné stanovisko orgánu ochrany přírody. Mezi tyto zásahy patří, mimo jiné, umísťování staveb. Stavba se nenachází v bezprostřední blízkosti VKP registrovaných podle § 6 zákona.

Dále bude dotčen ÚSES. Dle § 4 odst. 1 zákona je ochrana systému ekologické stability povinností všech vlastníků a uživatelů pozemků tvořících jeho základ; jeho vytváření je veřejným zájmem, na kterém se podílejí vlastníci pozemků, obce i stát. Lokální biokoridor je vymezen podél řeky Svitavy. Svitava protéká zastavěnou částí obce Brněnec. V předmětném úseku je přirozený geomorfologický režim prakticky v plné délce ovlivněn zásahy člověka, koryto je nepřirozeně zahlobbeno, údolní niva je vyplněna zástavbou. Lokální biokoridor řeky Svitavy je částečně funkční. Z hlediska zajištění funkčnosti ÚSES je důležité opatření pro usnadnění průchodnosti mostu pro obojživelníky a drobné živočichy realizací bermy na pravém břehu v místě mostního objektu a realizace výsadby dřevin v blízkosti vodního toku.

Projektová dokumentace neobsahuje řádné řešení stavby z hlediska zájmů chráněných zákonem. Toto bylo z větší části odstraněno doplněním žádosti o hodnocení vlivu záměru podle ustanovení § 67 zákona vyhotovené RNDr. Jiřím Zahrádkou, CSc., (autorizovaná osoba k provádění posouzení podle § 67 zákona). V projektové dokumentaci i v hodnocení je nedostatečně dořešen rozsah kácení dřevin rostoucích mimo les (dále jen „dřeviny“). V obou dokumentech je uvedeno, že v prostoru stavby se nachází dřeviny, které nevyžadují povolení ke kácení. Toto tvrzení je v rozporu se zákonem a vyhláškou č. 189/2013 Sb., o ochraně dřevin a povolování kácení dřevin. Citovaná vyhláška obsahuje výčet případů, kdy není třeba povolení ke kácení dřevin o určité velikosti, druhu pozemku apod., toto se však netýká případu, kdy jsou dřeviny součástí VKP. Pokud jsou dřeviny součástí VKP, je třeba povolení ke kácení vždy. K realizaci záměru je tedy třeba povolení ke kácení u příslušného orgánu ochrany přírody, kterým je Obecní úřad Brněnec, pro všechny dřeviny, které jsou v konfliktu se stavbou.

Z hlediska ekologicko-stabilizační funkce VKP je stěžejní opatření realizace bermy pro zajištění průchodnosti mostu pro obojživelníky a drobné živočichy a realizace náhradní výsadby za pokácené dřeviny. Jelikož ani žádost o vydání tohoto závazného stanoviska ani doplnění

žádosti, tj. hodnocení vlivu záměru podle ustanovení § 67 zákona, neobsahuje řádný přehled počtu a velikosti dřevin, které musí být z důvodu realizace stavby káceny, je počet dřevin uložených ve výroku tohoto závazného stanoviska uveden jako minimální. Obecní úřad Brněnec v rámci povolení kácení (v případě, že kácení povolí) uloží náhradní výsadbu podle § 9 zákona v rozsahu odpovídajícímu ekologické újmě vzniklé pokácením dřevin.

V hodnocení vlivu záměru chybí návrh opatření ve vztahu k bobru evropskému (*Castor fiber*), který patří mezi zvláště chráněné silně ohrožené živočichy. Bobr se na řece Svitavě od hranic okresu Svitavy s okresem Blansko až po jižní okraj města Březová nad Svitavou vyskytuje dlouhodobě. Ojedinělý výskyt byl několikrát zaznamenáván i výše na toku, a v loňském roce byly poprvé nalezeny pobytové stopy i na jižním okraji města Svitavy. Z tohoto důvodu správní orgán stanovil opatření k ochraně výsadeb proti okusu. Oplocení musí odolat pokusům bobra o jeho překonání, tj. proti protržení, nadzvednutí nebo podhrabání.

Přestože se jedná o zásah, kterým dojde k oslabení ekologicko-stabilizační funkce VKP, s ohledem na stávající charakter toku a při dodržení podmínek stanovených ve výroku závazného stanoviska, správní orgán vydává souhlasné závazné stanovisko, neboť nedojde k podstatnému poškození ani zničení vodního toku jakožto VKP.

V případě, že k likvidaci invazivních druhů rostlin budou použity přípravky na bázi glyfosátu, je nutno postupovat v souladu s metodickým pokynem odboru vod MŽP ČR, k uplatnění postupu podle § 39 odst. 7 zákona č. 254/2001 Sb., o vodách a o změně některých zákonů (vodní zákon), ve znění pozdějších předpisů, při použití přípravků na bázi glyfosátu k likvidaci invazivních druhů rostlin, zveřejněným ve věstníku Ministerstva životního prostředí ročník XXV – červenec – srpen 2015 – ČÁSTKA 7.

Toto závazné stanovisko je využitelné pouze jako podklad pro rozhodnutí podle zvláštních právních předpisů ve smyslu § 90 zákona. Nenahrazuje závazné stanovisko ani rozhodnutí Obecního úřadu Brněnec o povolení kácení dřevin rostoucích mimo les podle § 8 a 9 zákona ani vyjádření, předběžnou informaci či rozhodnutí Krajského úřadu Pardubického kraje, který je příslušným orgánem ochrany přírody z hlediska kompetencí stanovených v § 77a zákona (ve vztahu ke zvláště chráněným druhům).

#### **Poučení o odvolání:**

Proti tomuto závaznému stanovisku nelze podat odvolání. Odvolání lze podat až proti rozhodnutí, pro jehož účely bylo toto stanovisko vydáno.

Ing. Marek Antoš  
vedoucí odboru životního prostředí

#### **Obdrží:**

MDS Projekt s.r.o., Vysoké Mýto, Fösterova 175, 566 01 Vysoké Mýto (DS)

#### **Na vědomí:**

Obecní úřad Brněnec, Moravská Chrástová 77, 569 04 Brněnec (DS)

Městský úřad Březová nad Svitavou, Moravské náměstí 1, 569 02 Březová nad Svitavou (DS)

Digitálně podepsal Marek Antoš  
Datum: 28.01.2019 16:00:26 +01:00



**MĚSTSKÝ  
ÚŘAD  
SVITAVY**

Odbor  
životního prostředí

Č.j.4917-19/OZP-bik

Sp. zn. 761-2019

Vyřizuje: Ing. Kamila Bílá

Tel.: 461550255

e-mail: kamila.bila@svitavy.cz

## **VODOPRÁVNÍ ÚŘAD**

T.G.Masaryka 5/35, 568 02 Svitavy

tel.: 461550211, fax : 461532141

e-mail : radnice@svitavy.cz

Ve Svitavách dne 22.01.2019

Skart.zn.231-A/20

### **ZÁVAZNÉ STANOVISKO**

Městský úřad Svitavy - vodoprávní úřad, jako vodoprávní úřad věcně příslušný podle ustanovení § 104 odst. 2 písm. c) a ustanovení § 106 zákona č. 254/2001 Sb., o vodách a o změně některých zákonů (dále jen „vodní zákon“), ve znění pozdějších předpisů (dále jen "vodní zákon"), jako dotčený orgán ve smyslu § 136 odst. 1 zákona č. 500/2004 Sb., správní řád, ve znění pozdějších předpisů (dále jen „správní řád“), posoudil žádost, kterou dne 23.11.2018 podala

**Správa a údržba silnic Pardubického kraje, p.o., Doubravice 98, 533 53 Pardubice, IČ: 00085031**

kterého zastupuje na základě plné moci firma

**MDS Projekt s.r.o., Försterova 175, 566 01 Vysoké Mýto, IČ: 27487938**

### **vydává s o u h l a s**

podle ustanovení § 17 odst. 1 písm. a) vodního zákona ve věci stavby na pozemcích, na nichž se nacházejí koryta vodních toků, nebo na pozemcích s takovými pozemky sousedících, pokud tyto stavby a zařízení ovlivní vodní poměry, dojde k dotčení VVT Svitava (IDVT 10100024) v katastrálním území Brněnec, parc.č. 2371/1.

Název akce: **Obnova mostu ev.č.36311-2 Brněnec – Březová nad Svitavou**

Jedná se o demolici stávajícího mostu ev.č. 36311-2 a výstavbu mostu nového ve stávající poloze. Dále akce řeší problematiku obnovy komunikace III/36311-2 v délce 90 m. Poloha komunikace a mostu je navržena ve stávající poloze s úpravou tvaru mostu a úpravou osy komunikace III/36311 a navazující místní komunikace.

Členění stavby na objekty:

100 – Objekty pozemních komunikací:

SO 121 – Přeložka silnice II/36311, SO 122 – Místní komunikace. SO 180 – Dopravně inženýrská opatření

200 – Mostní objekty a zdi

SO 201 – Most ev.č.36311-2, OS 202 – Provizorní lávka

300 – Vodohospodářské objekty

SO 340 – Přeložka vodovodu, SO 302 – Přeložka kanalizace

400 – Elektro a sdělovací objekty

SO 401 – Provizorní přeložka el.vedení NN

na místě:

Název kraje	Pardubický
Název obce	Brněnec
Název katastrálního území	Brněnec
Parcelní čísla dle evidence katastru nemovitostí	parc. č. 2371/1
Název vodního zdroje	Svitava, IDVT: 10100024

**Podmínky souhlasu** podle § 17 odst. 2 vodního zákona:

1. Při realizačních pracích nesmí dojít ke znečištění podzemních a povrchových vod závadnými látkami ve smyslu § 39 zákona č. 254/2001 Sb. (vodní zákon), zejména ropnými produkty ze stavebních a dopravních prostředků.
2. Práce budou provedeny v souladu s doloženou dokumentací a předloženou společností Povodí Moravy, s.p. Projektová dokumentace akce: **Obnova mostu ev.č. 36311-2 Brněnec – Březová nad Svitavou** je zpracovaná firmou MDS Projekt s.r.o., Försterova 175, 566 01 Vysoké Mýto, IČ: 27487938.
3. Budou dodrženy podmínky

**I. Stanovisko správce povodí a vodního toku Svitava Povodí Moravy, s.p.**

**Zn. PM-21573/2018/5203/Fi ze dne 08.11.2018**

Souhlasíme s uvedeným záměrem při splnění těchto podmínek:

1. Kácení břehového porostu musí být předem řádně projednáno s příslušným orgánem ochrany přírody a krajiny. V případě kácení dřeviny – javor klen (průměr 50 cm) rostoucí na pozemku parc.č. 2371/1 v k.ú. Brněnec bude PM, s.p. provoz Blansko, jako vlastník dotčeného pozemku včas informován (pořičí 7, 678 01 Blansko, tel. 516414961, [provozblansko@pmo.cz](mailto:provozblansko@pmo.cz)). Dřevní hmotu (kmen a větve o prům. větším 15 cm, v max. délkách 4 m) požadujeme shromáždit na svozné místo, které bud odsouhlaseno úsekovým technikem provozu Blansko ještě před zahájením kácení.
2. Pro provádění stavby bude zpracován přiměřený havarijný a povodňový plán (§39 a §71 zákona č. 254/2001 Sb.). Schválené plány bude v jednom vyhotovení před zahájením stavby předán na vodohospodářský dispečink Povodí Moravy, s.p. V plánech bude uveden zhotovitel a termíny provádění.
3. Během výstavby nesmí dojít ke k poškození břehů a koryta vodního toku nad rámec nezbytných stavebních prací, znečištění toku stavebním odpadem a dalšími látkami nebezpečnými vodám. Závadné látky, lehce odplavitelný materiál ani stavební odpad nebudou volně skladovány ani na břehu a v blízkosti vodního toku. Používané mechanizační prostředky musí být v dobrém technickém stavu a musí být dodržována preventivní opatření k zabránění případných úkapům či únikům ropných látek.
4. Přímému správci vodního toku, tj. Povodí Moravy, s.p., provoz Blansko (Pořičí 7, 678 01 Blansko, tel 516414961, [provozblansko@pmo.cz](mailto:provozblansko@pmo.cz)) bude v dostatečném časovém předstihu min. týden oznámen termín předání staveništěm zahájení a ukončení prací, zhotoviteli, termíny kontrolních dnů a závěrečné kontrolní prohlídky.
5. Po ukončení stavebních prací musí být odklizen veškerý přebytečný materiál, který byl v souvislosti se stavbou uložen v dané lokalitě, dotčené pozemky uklizeny a upraveny.
6. Přímý správce bude přizván k závěrečné kontrolní prohlídce, kde mu bude předáno zaměření skutečného provedení stavby (ve výšk. systému Balt. po vyrovnání s navázáním na JTSK) v tištěné a digitální formě, rozsah bude upřesněn na kontrolních dnech.
7. Povodí Moravy, s.p. nebude přebírat žádný objekt související se stavbou do své správy ani majetku (tj. nebude přebírána do majetku ČR, ke kterému má právo hospodaření Povodí Moravy, s.p.).

Upozorňujeme:

1. Stavebník podstupuje riziko možných následků vyplývajících ze stavby v záplavovém území a je si plně vědom podmínek vodního zákona a odpovědnosti za způsobené škody při neplnění těchto povinností (§52 – povinnosti vlastníků staveb a zařízení v korytech vodního toku nebo sousedících s nimi, §67 – omezení v záplavových územích, §85 – odpovědnost za způsobené škody při neplnění povinností). Povodí Moravy, s.p. nenese odpovědnost za případné škody

- způsobené průchodem velkých vod při povodňových průtocích nebo chodem ledů.  
2. Odpad ze stavby bude likvidován v souladu se zákonem č. 185/2001 Sb.  
3. Prováděním stavby nedojde ke zhoršení stávajících odtokových poměrů v dotčeném území.

## **II. Vyjádření Povodí Moravy s.p. z hlediska majetkoprávních vztahů**

Upozorňujeme, že předložený záměr je realizován na pozemku státu se kterým má právo hospodařit Povodí Moravy, s.p. pro vydání potřebného správního rozhodnutí je nutno získat vlastnická nebo jiná práva k dotčeným pozemkům.

Řešení majetkoprávních vztahů patří do kompetence majetkoprávního oddělení příslušného závodu, v tomto případě závodu Dyje (Husova 760, 675 71 Náměšť nad Oslavou, tel. 541637111 – JUDr. Kubizňák, fax 5412114040), kam je nutné podat písemnou žádost s následujícím obsahem:

- popis akce, v rámci které má proběhnout majetkoprávní vypořádání,
- stupeň projektové dokumentace,
- pozemky, kterých se akce dotýká, k.ú. případně další dotčený majetek Povodí Moravy, s.p. (úpravy, apod.) – rozsah dotčení (zábor dočasný a trvalý),
- co konkrétně se bude na dotčených pozemcích realizovat,
- předpokládaná doba realizace (dny/měsíce/roky),
- snímek katastrální mapy se zákresem dotčených pozemků nebo situaci,
- investora stavby, případně plnou moc pro zastupování,
- doložení stanoviska útvaru správy povodí Povodí Moravy, s.p. k příslušnému stupni projektové dokumentace.

## **Odůvodnění:**

Dne 23.11.2018 podal stavebník **Správa a údržba silnic Pardubického kraje, p.o., Doubravice 98, 533 53 Pardubice, IČ: 00085031**, kterého zastupuje na základě plné moci firma **MDS Projekt s.r.o., Försterova 175, 566 01 Vysoké Mýto, IČ: 27487938**, žádost o udělení souhlasu ve věci stavby na pozemku, na němž se nachází koryto vodního toku – VVT Svitava v katastrálním území Brněnec, parcela č. 2371/1.

Projektová dokumentace řeší demolici stávajícího mostu ev.č. 36311-2 a výstavbu mostu nového ve stávající poloze. Dále akce řeší problematiku obnovy komunikace III/36311-2 v délce 90 m. Poloha komunikace a mostu je navržena ve stávající poloze s úpravou tvaru mostu a úpravou osy komunikace III/36311 a navazující místní komunikace.

Žádost byla doložena všemi povinnými doklady podle ustanovení § 16 vyhlášky č. 183/2018 Sb., o dokladech žádosti o rozhodnutí nebo vyjádření a o náležitostech povolení, souhlasů a vyjádření vodoprávního úřadu ve znění pozdějších předpisů a dalšími doklady:

- stanovisko správce povodí Povodí Moravy, s.p. ze dne 08.11.2018, zn. PM-21573/2018/5203/No
- projektová dokumentace zpracovaná firmou MDS Projekt s.r.o., Försterova 175, 566 01 Vysoké Mýto, IČ: 27487938.

Vodoprávní úřad přezkoumal předloženou žádost z hlediska uvedených v ustanoveních vodního zákona a zjistil, že jejím uskutečněním a užíváním nejsou ohroženy zájmy chráněné vodním zákonem a zvláštními předpisy. Při přezkoumání žádosti a na základě shromážděných podkladů nebyly shledány důvody bránící vydání souhlasu.



## **Poučení účastníků :**

Toto závazné stanovisko je úkon učiněný správním orgánem na základě zákona, který není samostatným rozhodnutím ve správním řízení a jehož obsah je závazný pro výrokovou část rozhodnutí správního orgánu. Proti tomuto závaznému stanovisku se nelze samostatně odvolat.

Tento souhlas se uděluje jako nezbytný podklad pro stavební řízení v předmětné věci a nenahrazuje vyjádření ostatních účastníků.

**Ing. Marek Antoš**  
**vedoucí odboru životního prostředí**  
**Městského úřadu Svitavy**

### **Obdrží:**

1. MDS Projekt s.r.o., Försterova 175, 566 01 Vysoké Mýto
2. Povodí Moravy, s.p., Dřevařská 11, 602 00 Brno
3. Správa a údržba silnic Pardubického kraje, p.o., Doubravice 98, 533 53 Pardubice

Digitálně podepsal Václav Košnar  
Datum: 25.01.2019 06:57:34 +01:00

# Městský úřad Svitavy

odbor výstavby, T. G. Masaryka 35, Svitavy

tel.: 461 550 211, fax.: 461 532 141, DS: 6jrbphg, e-podatelna: [posta@svitavy.cz](mailto:posta@svitavy.cz), [www.svitavy.cz](http://www.svitavy.cz)

---

Svitavy, dne 19. února 2018

Č.j.: 9812-18/OV-krd / 423-2018

Spisová značka: 423-2018

Oprávněné úřední osoby: Dagmar Korcová

Telefon: 461 550 291

E-mail: [dagmar.korcova@svitavy.cz](mailto:dagmar.korcova@svitavy.cz)

## ZÁVAZNÉ STANOVISKO

orgánu územního plánování

Městský úřad Svitavy, jako orgán územního plánování příslušný podle § 6 odst. 1 písm. e) zákona č. 183/2006 Sb., o územním plánování a stavebním řádu (stavební zákon), ve znění zákona č. 225/2017 Sb., dále jen („stavební zákon“) obdržel žádost o závazné stanovisko z hlediska uplatňování záměrů územního plánování podle § 96b zákona č. 183/2006 Sb. o územním plánování a stavebním řádu (stavební zákon) v platném znění (dále jen stavební zákon), týkající se stavby:

### **Obnova mostu ev.č. 36311-2 Brněnec - Březová nad Svitavou**

na pozemcích: parc.č. 945, 2336/1, 2336/2, 2371/1, 2371/4, 2378/2, 2430, 2615 v katastrálním území Brněnec

která obsahuje: demolici stávajícího mostu ev.č. 36311-2 a výstavbu mostu nového ve stávající poloze. Dále akce řeší problematiku obnovy komunikace III/36311-2 v délce 90,0m. Poloha komunikace a mostu je navržena ve stávající poloze s úpravou tvaru mostu a úpravou osy komunikace III/36311 a navazující místní komunikace.

Součástí stavby jsou tyto stavební objekty:

#### SO 122 Místní komunikace

Jedná se o objekt, ve kterém dojde k napojení místní komunikace na komunikaci III/36311 a k výstavbě chodníku pro pěší. V tomto objektu bude zachováno směrové vedení i šířkové uspořádání místní komunikace. Výškově pak dojde k napojení na stávající a nově navrhovaný stav. Chodník je navržen šířky 1,25m včetně silniční obruby. Přirozenou vodící linií bude tvořit opěrná zídka navržená na vnější hraně chodníku. Na koncích chodníku pak bude zhotovena reliéfní dlažba a snížená obruba výšky 20 mm. Na chodníku bude zřízeno místo pro přecházení, které bude označeno reliéfní dlažbou a sníženou obrubou na výšku 20mm. Příčný sklon chodníku je 2,0% a maximální podélný sklon je 1,7% a minimální 0,8%.

#### SO 180 Dopravně inženýrské opatření

Tento stavební objekt řeší převedení veškeré automobilové dopravy na objízdné trasy po dobu trvání stavebních prací na hlavním stavebním objektu SO 201. Taktéž řeší převedení pěších a cyklistů na objekt provizorní lávky, která je součástí objektu SO 202 Provizorní lávka.

#### SO 201 Most ev. č. 36311-2

Účelem mostu je převedení komunikace III/36311 přes řeku Svitavu. Most je navržen s šířkovým uspořádáním odpovídající kategorii MO2 9,5/8,0/30. Most je situován v intravilánu obce Brněnec. Překážku tvoří řeka Svitava. Šířka vodoteče v patě svahů je cca 7,5m. Pro přemostění byla navržena železobetonová desková konstrukce o jednom poli s rozpětím 8,9 m. Konstrukce se skládá ze železobetonových monolitických stojek délky 1,2m, které jsou založeny na železobetonových monolitických vrtaných pilotách průměru 900mm. Stojky jsou pak rámově spojeny s železobetonovou monolitickou deskovou příčlí konstantní tloušťky, a proměnné šířky. Most je vybaven na vnějších okrajích železobetonovými chodníky. Na chodnících je navrženo zábradlí výšky 1,1 m.

Odvodnění mostu je navrženo pomocí mostního odvodňovače osazeného u obrubníku chodníku. Dále jsou na předmostích navrženy uliční vpusti. Svahy koryta vodního toku budou zpevněny kamennou rovinou. Dno vodního toku pak bude zpevněno kamenným záhozem.

SO 202 Provizorní lávka - Tento stavební objekt řeší převedení pěší a cyklistické dopravy přes vodní tok Svitava po dobu trvání stavebních prací na hlavním stavebním objektu SO 201.

SO 340 Přeložka vodovodu - Objekt řeší přeložku stávajícího vodovodu z LT DN 150, který je umístěn pod navrhovanou silnicí. Nová trasa je navržena tak, aby vedení vodovodu nebylo dotčeno výkopovými pracemi objektu SO 201.

SO 341 Přeložka kanalizace - Objekt řeší přeložku stávající kameninové kanalizace DN 300, která je umístěna pod navrhovanou silnicí. Nová trasa je navržena tak, aby vedení kanalizace nebylo dotčeno výkopovými pracemi objektu SO 201.

SO 401 Provizorní přeložka el. vedení NN - Objekt řeší provizorní přeložku stávajícího vedení NN, které kříží prostor staveniště. Trasa provizorní přeložky je vedena tak, aby obcházela prostor staveniště. Po provedení objektu SO 201 bude vedení vráceno zpět do své původní trasy.

**Záměr je přípustný ve smyslu § 96b stavebního zákona, z hlediska souladu s politikou územního rozvoje a územně plánovací dokumentací a z hlediska uplatňování cílů a úkolů územního plánování za těchto podmínek:**

- Záměr bude umístěn a proveden v souladu s částí předložené dokumentace, která je přílohou tohoto závazného stanoviska; další podmínky pro přípravu a uskutečnění záměru se nestanoví.

## ODŮVODNĚNÍ

Odbor výstavby MěÚ Svitavy obdržel dne 15. 2. 2018 žádost o závazné stanovisko z hlediska uplatňování záměrů územního plánování ke stavbě **Obnova mostu ev.č. 36311-2 Brněnec - Březová nad Svitavou** na pozemcích: parc.č. 945, 2336/1, 2336/2, 2371/1, 2371/4, 2378/2, 2430, 2615 v katastrálním území Brněnec.

K žádosti o vydání závazného stanoviska byly doloženy tyto podklady:

- situační výkres na podkladě katastrální mapy s vyznačením umístění stavby, údaje o pozemku, o umístění záměru na pozemcích, účel stavby, zpracovaná MDS PROJEKT s.r.o.,

Försterova 175, 566 01 Vysoké Mýto, v rozsahu, který je potřebný pro vydání závazného stanoviska

Kromě podkladů předložených žadatelem / předložených stavebním úřadem/ vycházel odbor výstavby, jako orgán územního plánování z

- Politiky územního rozvoje České republiky, ve znění aktualizace č. 1, schválné dne 15. 4. 2015 usnesením vlády č. 276 (dále jen „PÚR“),
- Zásad územního rozvoje Pardubického kraje vydaných ve znění aktualizace č. 1, které nabyl účinnosti dne 7. 10. 2014 (dále jen „ZÚR“),
- Územního plánu Brněnec, který nabyl účinnosti dne 16. 9. 2009 (dále jen „ÚP“),
- Změny č. 1, která nabyla účinnosti dne 13. 5. 2013
- a dalších podkladů, které byly využity pro vydání závazného stanoviska a stanovení podmínek:
- územně analytických podkladů ORP Svitavy.

Odbor výstavby, jako orgán územního plánování přezkoumal záměr podle § 96b odst. 3 stavebního zákona, zda je přípustný z hlediska souladu s politikou územního rozvoje a územně plánovací dokumentací a z hlediska uplatňování cílů a úkolů územního plánování, či nikoliv.

#### **Soulad záměru s politikou územního rozvoje:**

Platná Politika územního rozvoje ČR záměr v jím dotčeném území neřeší, záměr se věcí řešených Politikou územního rozvoje ČR nedotýká.

#### **Soulad záměru se zásadami územního rozvoje:**

- protože území, ve kterém má být záměr uskutečněn, je řešeno územním plánem, který byl pořízován v souladu se ZÚR, je záměr se ZÚR v souladu.

#### **Soulad záměru s územním plánem:**

Pozemky parc .č. 945, 2336/1, 2336/2, 2371/1, 2371/4, 2378/2, 2430, 2615 v katastrálním území Brněnec, se dle platného Územního plánu Brněnec nacházejí v zastavěném území, v ploše stabilizované DS – doprava silniční, V – plochy výroby a skladování, SV – plochy smíšené výrobní, NV – plochy vodní a vodohospodářské a SX – plochy smíšené nezastavěného území – krajinný rámeček.

Ve všech těchto plochách není vyloučeno umístování dopravní a technické infrastruktury. Vzhledem k tomu, že se jedná o opravu stávajícího mostu, není tento záměr v rozporu s územním plánem.

#### **Soulad navrhovaného záměru s cíli a úkoly územního plánování stanovenými v § 18 a 19 stavebního zákona:**

Městský úřad, odbor výstavby, jako orgán územního plánování navržený záměr posoudil z hlediska naplnění cílů a úkolů územního plánování vyplývajících z § 18 a 19 stavebního zákona. Zejména vzal v úvahu naplnění podmínek pro hospodárné využití zastavěného území (§ 18 odst. 4 stavebního zákona) a to, zda navržený záměr vyhovuje urbanistickým, architektonickým a estetickým požadavkům na využívání a prostorové uspořádání území s ohledem na podmínky v území a na jeho charakter [§ 19 odst. 1, písm. d) a e) stavebního zákona]. Vycházel přitom z následujících skutečností:

Navržený záměr představuje demolici stávajícího mostu ev.č. 36311-2 a výstavbu mostu nového ve stávající poloze. Dále akce řeší problematiku obnovy komunikace III/36311-2 v délce 90,0m. Poloha komunikace a mostu je navržena ve stávající poloze s úpravou tvaru mostu a úpravou osy komunikace III/36311 a navazující místní komunikace.

Nové řešení rovněž respektuje stávající zástavbu a dosavadní uspořádání území zůstává nezměněno. Odpovídá i navrženým materiálovým řešením.

## **Poučení**

Úřad územního plánování je dotčeným orgánem v územním řízení z hlediska uplatňování záměrů územního plánování.

Závazné stanovisko platí 2 roky ode dne vydání. Platnost závazného stanoviska nelze prodloužit, pokud se změnily podmínky v území.

Závazné stanovisko, které se dostalo do rozporu s politikou územního rozvoje nebo územně plánovací dokumentací, která byla vydána po vydání závazného stanoviska, orgán, který závazné stanovisko vydal, nahradí z moci úřední novým závazným stanoviskem; to neplatí, pokud již bylo vydáno rozhodnutí nebo jiný úkon podle části třetí hlavy III dílů 4 a 5, § 126, 127, 129 stavebního zákona, nebo podle zvláštního zákona.

Závazné stanovisko nepozbývá platnosti,

- a) bylo-li na základě žádosti podané v době jeho platnosti vydáno územní rozhodnutí, společné povolení nebo jiné obdobné rozhodnutí podle jiného zákona a toto rozhodnutí nabylo právní moci,
- b) byla-li na základě návrhu veřejnoprávní smlouvy nahrazující územní rozhodnutí nebo společné povolení podaného v době jeho platnosti uzavřena veřejnoprávní smlouva a tato veřejnoprávní smlouva nabyla účinnosti, nebo
- c) nabyli-li právních účinků územní souhlas nebo společný územní souhlas anebo souhlas s provedením ohlášeného stavebního záměru vydaný k oznámení stavebního záměru učiněného v době platnosti závazného stanoviska.

Podle ustanovení § 149 odst. 1 zákona č. 500/2004 Sb., správní řád v platném znění, závazné stanovisko je úkon učiněný správním orgánem na základě zákona, který není samostatným rozhodnutím ve správním řízení a jehož obsah je závazný pro výrokovou část rozhodnutí správního orgánu. Jedná se o podkladový akt, který nelze v řízení podle ust. § 65 a násl. zákona č. 150/2002 Sb., soudní řád správní, v platném znění, samostatně přezkoumat

otisk úředního razítka

Dagmar Korcová  
úředník odboru výstavby

Příloha: ověřená situace pro územní rozhodnutí k posuzovanému záměru

### **Obdrží:**

Datová schránka

1. MDS PROJEKT s.r.o., Försterova 175, 566 01 Vysoké Mýto, DS: PO, kvrkudw





configuration

QINGYUAN VUN33J1

LEGENDA POWRUCHU:

[illegible]

100% POLYESTER

1744 CONTINUED

100% **FREE** **DELIVERY**

100% Satisfaction Guarantee

[illegible]


 대한민국  
 교육·문화·체육  
 부

SITUACE NAVRHOVANÉHO STAVU  
1:100



MDS projekt s.r.o.  
Försterova č.p.175  
566 01 Vysoké Mýto

odbor  
dopravy

Vaše zn./ ze dne  
Naše zn. 9710-18/OD-1595-2018/DIR  
Vyřizuje/tel. Dirr/461550462  
Svitavy 2018-02-21  
e-mail [radek.dirr@svitavy.cz](mailto:radek.dirr@svitavy.cz)

**Věc: Závazné stanovisko – Obnova mostu ev.č. 36311-2 Brněnec – Březová nad Svitavou.**

Městský úřad Svitavy, odbor dopravy vykonávající působnost silničního správního úřadu a speciálního stavebního úřadu ve věcech silnic II. a III. třídy a veřejně přístupných účelových komunikací s výjimkou věcí, o kterých rozhoduje Ministerstvo dopravy nebo krajský úřad, a působnost speciálního stavebního úřadu ve věcech místních komunikací dle § 40 odst. 4 písm. a) zákona č 13/1997 Sb., o pozemních komunikacích obdržel dne 14.2.2018 žádost o vydání stanoviska k projektové dokumentaci stavby „Obnova mostu ev.č. 36311-2 Brněnec – Březová nad Svitavou“. Investorem stavby je dle předložené dokumentace Správa a údržba silnic Pardubického kraje, Doubravice 98, 533 53 Pardubice.


Navrhovaná stavba řeší problematiku obnovy stávajícího mostu. Jedná se o demolici stávajícího mostu a výstavbu mostu nového ve stávající poloze. Dále stavba řeší problematiku obnovy komunikace III/36311 v délce 90,0 m. Poloha komunikace a mostu je navržena ve stávající poloze s úpravou tvaru mostu a úpravou osy komunikace III/36311 a navazující místní komunikace.

Městský úřad Svitavy, odbor dopravy jako místně příslušný silniční správní úřad a speciální stavební úřad na základě prostudování části předložené projektové dokumentace (technická zpráva, řezy mostu, situace a DIO) **souhlasí s navrženým řešením a nemá námitek** proti vydání stavebního povolení na výše uvedenou stavbu.

„otisk úředního razítka“

Radek Dirr  
pověřen vedením odboru dopravy

Digitálně podepsal Radek Dirr  
Datum: 21.02.2018 12:08:28 +01:00



**KRAJSKÝ ÚŘAD**  
**Pardubického kraje**  
odbor životního prostředí a zemědělství

Naše značka: 13442/2018/OŽPZ/Sv  
Vyřizuje: Ing. Jana Svobodová  
Telefon: 466 026 497

**MDS projekt s. r. o.**  
**Försterova 175**  
**566 01 Vysoké Mýto**

v Pardubicích 19. 2. 2018

**Záměr: „Obnova mostu ev. č. 36311-2 Brněnec – Březová nad Svitavou“ - stanovisko**

Krajskému úřadu Pardubického kraje (dále též OOP) byla doručena žádost o vydání stanoviska dle ustanovení § 45i odst. 1 zákona č. 114/1992 Sb., o ochraně přírody a krajiny, ve znění pozdějších předpisů (dále jen zákon), k záměru „Obnova mostu ev. č. 36311-2 Brněnec – Březová nad Svitavou“.

V předmětné věci vydává Krajský úřad Pardubického kraje jako orgán příslušný dle ustanovení § 77a odst. 4 písm. n) zákona toto stanovisko:

Předložený záměr **nemůže mít významný vliv** na vymezené ptačí oblasti (dále též PO) ani na evropsky významné lokality (dále též EVL) ležící v územní působnosti Krajského úřadu Pardubického kraje.

**Odůvodnění:**

Předmětem záměru je obnova mostu ev. č. 36311-2 Brněnec – Březová nad Svitavou, spočívající v demolici a následném nahrazení mostu na stávající lokalitě.

Záměr je dle názoru OOP možné považovat za takový, jehož realizace má vliv pouze na místo vlastní realizace záměru a bezprostřední okolí.

Nejbližší evropsky významná lokalita **U Banínského viaduktu**, kde je předmětem ochrany střevíčník pantoflíček (*Cypripedium calceolus*), je vzdálena 6,5 km od nejbližší změnové plochy, přičemž mezi oběma lokalitami leží komunikace, sídelní zástavba lesní a zemědělské pozemky.

Nejbližší **PO Králický Sněžník** leží od posuzované lokality cca 40 km, přičemž mezi posuzovanou lokalitou a PO leží lesy, louky, vodní toky, komunikace a sídelní útvary.


Vzhledem k charakteru záměru považuje OOP uvedené vzdálenosti za dostatečné pro to, aby mohl být vyloučen významný vliv záměru na evropsky významné lokality a ptačí oblasti ležící v územní působnosti Krajského úřadu Pardubického kraje.

Krajský úřad Pardubického kraje posoudil záměr, jeho umístění a rozsah a dospěl k závěru, že výše uvedený záměr nemůže mít významný vliv na vymezené ptačí oblasti ani evropsky významné lokality, jak ve svém stanovisku uvádí.

Toto stanovisko nenahrazuje stanoviska, vyjádření či rozhodnutí, vydávaná podle ustanovení jiných paragrafů zákona č. 114/1992 Sb., o ochraně přírody a krajiny, nebo jiných zákonů.

**otisk úředního razítka**

**Ing. Josef Hejduk**  
vedoucí odboru  
v zastoupení RNDr. Vladimír Vrána



KUPAX00PNLEF

**KRAJSKÝ ÚŘAD**  
**Pardubického kraje**  
odbor životního prostředí a zemědělství

Váš dopis ze dne: 23. 11. 2018  
Vaše značka:  
Spisová značka:  
Č. j.: 79174/2018/OŽPZ/Si  
Vyřizuje: Ing. T. Sigl  
Telefon: 466 026 474  
E-mail: [tomas.sigl@pardubickykraj.cz](mailto:tomas.sigl@pardubickykraj.cz)  
Vyhотовeno: v Pardubicích dne 3. 12. 2018

**MDS Projekt s. r. o.**  
*datová schránka*

**Informace ke stanovení opatření pro záměr „Obnova mostu ev. č. 36311-2 Brněnec – Březová nad Svitavou“**

Krajský úřad Pardubického kraje, orgán ochrany přírody (dále též „krajský úřad“), obdržel dne 23. 11. 2018 žádost společnosti MDS Projekt s. r. o. o stanovení opatření dle § 67 odst. 4) zákona č. 114/1992 Sb., o ochraně přírody a krajiny, v platném znění (dále též „zákon o ochraně přírody“). Tato opatření mají být stanovena dle doporučení uvedených v závěru biologického hodnocení, který pro tento záměr bylo zpracováno na základě požadavku Městského úřadu Svitavy.

Předmětem záměru je demolice stávajícího mostu ev. č. 36311-2 a výstavba mostu nového ve stávající poloze. Dále akce řeší problematiku obnovy komunikace III/36311-2 v délce 90,0 m. Poloha komunikace a mostu je navržena ve stávající poloze s úpravou tvaru mostu a úpravou osy komunikace III/36311 a navazující místní komunikace.

Z hlediska zájmů svěřených zákonem o ochraně přírody do působnosti krajského úřadu, tj. územní systém ekologické stability (regionální a nadregionální úroveň), přírodní parky, zvláště chráněná území (přírodní rezervace a památky), evropsky významné lokality, ptačí oblasti a zvláště chráněné druhy rostlin a živočichů, může být dle předloženého biologického posouzení dotčen pouze jediný zájem, a to zájem na ochraně zvláště chráněných druhů.

Z výsledků přírodovědných průzkumů zpracovaných v rámci biologického hodnocení (RNDr. Jiří Zahrádka) a z údajů Nálezové databáze ochrany přírody za posledních pět sezón lze mít dle zpracovatele hodnocení za to, že se v dotčeném území vyskytují tři zvláště chráněné druhy živočichů: užovka obojková (*Natrix natrix*), rorýs obecný (*Apus apus*) a vlaštovka obecná (*Hirundo rustica*). Na žádný z uvedených druhů však nebude mít provedení předloženého záměru dle zpracovatele biologického hodnocení negativní dopad, a tak není dle jeho názoru ani nutné žádat o povolení výjimky dle § 56 zákona o ochraně přírody. Krajský úřad respektuje závěry, ke kterým dospěla osoba, již byla k provádění biologických hodnocení udělena autorizace.

Dle § 67 odst. 4 zákona o ochraně přírody: „*vyplyne-li z tohoto zákona, z jiných právních předpisů nebo z výsledku hodnocení potřeba zajištění přiměřených opatření k vyloučení nebo zmírnění negativních vlivů zamýšleného zásahu nebo náhradních opatření, je investor povinen tato opatření realizovat na svůj náklad. Rozsah a nezbytnost těchto opatření stanoví orgán ochrany přírody v rozhodnutí nebo závazném stanovisku vydávaném podle tohoto zákona*“. Z výše uvedeného je zřejmé (nejsou dotčeny žádné zájmy na úseku ochrany přírody svěřené dle zákona o ochraně přírody do kompetence krajského úřadu), že **krajský úřad v dané věci nebude vydávat žádné rozhodnutí či závazné stanovisko, do kterého by případně zapracoval návrhy opatření k vyloučení či ke zmírnění negativních vlivů.**

Opatření navržená zpracovatelem biologického hodnocení lze dle krajského úřadu v daném případě zapracovat do závazného stanoviska vydávaného dle § 4 odst. 2 zákona

o ochraně přírody, tj. do závazného stanoviska k zásahu do významného krajinného prvku vodní tok – Svitava, bude-li Městským úřadem Svitavy vydáváno, případně do závazného stanoviska k povolení kácení dřeviny (§ 8 odst. 6 zákona o ochraně přírody), které by vydával Městský úřad Březová nad Svitavou.

**OTISK ÚŘEDNÍHO RAZÍTKA**

**Ing. Martin Vlasák**  
vedoucí odboru  
v zastoupení RNDr. Vladimír Vrána



KUPAX00NRB49



**Krajský úřad  
Pardubického kraje  
odbor dopravy a silničního hospodářství**

Váš dopis zn.:

Ze dne: 14.2.2018

Číslo jednací: KrÚ 13438/2018

Vyřizuje: Ing. Leoš Beran

Telefon: 466 026 663

E-mail: leos.beran@pardubickykraj.cz

Mobil:

Fax: 466 026 394

Datum: 28. 2. 2018

MDS POJEKT s.r.o.

Försterova 175

56601 Vysoké Mýto

**Stanovisko k projektu „Obnova mostu ev. č. 36311 – 2 Brněnec - Březová nad Svitavou“**

Krajský úřad Pardubického kraje, odbor dopravy a silničního hospodářství, který je příslušným dopravním úřadem ve smyslu ustanovení § 34 odst. 1 písm. b) zákona č. 111/1994 Sb., o silniční dopravě, ve znění pozdějších předpisů, bere na vědomí projekt „Obnova mostu ev. č. 36311 – 2 Brněnec - Březová nad Svitavou“.

Dotčeným úsekem projíždí níže uvedená linka veřejné dopravy:

- č. 728273 dopravce ČSAD Tišnov a.s.

Dopravní úřad souhlasí s realizací projektu za níže uvedených podmínek:

- v případě uzavírky je nutno oslovit dopravní úřad Jihomoravského kraje pro schválení výlukového jízdního řádu,
- po dobu uzavírky nebudou na území Pk obslouženy zastávky *Březová n.Svit.,žel.st.*, *Březová n.Svit.,Doubkovy louky*, *Brněnec,,mlýn-most*, *Brněnec,,mlýn*, *Brněnec,Mor.Chrastová,žel.st.*
- v případě uzavírky dotčených komunikací žádáme o předběžnou konzultaci k objízdňým trasám.

Dále k uzavírce sdělujeme, že:

- projekt byl konzultován s technologem dopravní obslužnosti Pardubického kraje (s paní Švecovou).

Otisk úředního razítka

Ing. Ladislav Umbraun  
vedoucí odboru dopravy a silničního  
hospodářství  
v zastoupení Ing. Mojmír Myšák  
vedoucí oddělení silničního hospodářství a dopravní  
obslužnosti



# KRAJSKÝ ÚŘAD JIHOMORAVSKÉHO KRAJE

Odbor dopravy

Žerotínovo náměstí 3, 601 82 Brno

Váš dopis zn.:

Ze dne:

Č. j.:

JMK 42668/2018

Sp. zn.:

S-JMK 39495/2018 OD

Vyřizuje:

Mgr. Mudrych

Telefon:

541651436

Počet listů:

2

Počet příloh/listů:

0/0

Datum:

15.3. 2018

MDS projekt s.r.o.

Försterova 175

566 01 Vysoké Mýto

IČO: 27487938

(do DS)

## **Vyjádření k vedení dopravy z hlediska linkové osobní dopravy ve vazbě na Jihomoravský kraj po dobu trvání realizace stavby „Obnova mostu ev.č. 36311-2 Brněnec – Březová nad Svitavou“ na území Pardubického kraje**

Krajský úřad Jihomoravského kraje, odbor dopravy, obdržel dne 9.3. 2018 Vaši žádost o vyjádření k vedení dopravy z hlediska linkové osobní dopravy po dobu trvání realizace stavby „Obnova mostu ev.č. 36311-2 Brněnec – Březová nad Svitavou“ na území Pardubického kraje.

Krajský úřad Jihomoravského kraje, odbor dopravy, jako dopravní úřad pro linkovou osobní dopravu pro území Jihomoravského kraje dle ust. § 34 odst. 1 zákona č. 111/1994 Sb., o silniční dopravě, ve znění pozdějších předpisů (dále jen „dopravní úřad“), sděluje k vedení dopravy z hlediska linkové osobní dopravy ve vazbě na Jihomoravský kraj po dobu trvání realizace stavby „Obnova mostu ev.č. 36311-2 Brněnec – Březová nad Svitavou“ na území Pardubického kraje následující vyjádření:

Po silnici III/36311 v místě mostu ev.č. 36311-2 přes řeku Svitavu je vedena linka veřejné linkové osobní dopravy vnitrostátní 728273 Letovice - Stvolová - Brněnec - Březová nad Svitavou provozovaná v rámci IDS JMK jako linka č. 273, která spojuje území Jihomoravského kraje a Pardubického kraje. Dopravu na této lince zajišťuje dopravce ČSAD Tišnov, spol. s r.o.

Dopravní úřad bere na vědomí úplnou uzavírku silnice III/36311 v místě mostu ev.č. 36311-2 i pro autobusy linkové osobní dopravy po dobu trvání stavby. Po celou dobu trvání úplné uzavírky musí být možná objízdná trasa autobusů zajišťujících provoz linky veřejné linkové osobní dopravy vnitrostátní 728273 po silnici I/43.

Dopravní úřad jako příslušný úřad pro schválení výlukového jízdního řádu linky veřejné linkové osobní dopravy vnitrostátní 728273 požaduje, aby mu přesný termín úplné uzavírky silnice III/36311 v místě mostu ev.č. 36311-2 byl sdělen alespoň 30 dnů před termínem požadovaného počátku úplné uzavírky.

S pozdravem

Otisk razítka

Ing. Marek Veselý v.r.

vedoucí oddělení veřejné osobní dopravy

odboru dopravy

Za správnost vyhotovení:

Mgr. Pavel Mudrych

Na vědomí:

Krajský úřad Pardubického kraje, odbor dopravy a silničního hospodářství, oddělení silničního hospodářství  
a dopravní obslužnosti, IČO: 70892822 (do DS)

ČSAD Tišnov, spol. s r.o., IČO: 46905952 (do DS)

KORDIS JMK, a.s., IČO: 26298465 (do DS)



V Pardubicích dne 15.2.2018

Č.j. /38200/3/So/20178

Vaše značka : 17-1624-3

Vyřizuje : **Bc. Radek Soukup**

Tel.: **466 046 520, 724 828 161**

**MDS Projekt s.r.o.**

**Fürsterova 175**

**566 01 Vysoké Mýto**

**Věc : Obnova mostu ev.č. 36311-2 Brněnec – Březová nad Svitavou**  
vyjádření k projektové dokumentaci

Ředitelství silnic a dálnic ČR, Správa Pardubice souhlasí s předloženým konceptem projektové dokumentace ve stupni DUR+DSP na realizaci stavební akce „Obnova mostu ev.č. 36311-2 Brněnec – Březová nad Svitavou“ za těchto podmínek:

1. Projektová dokumentace pro vydání stavebního povolení bude splňovat podmínky příslušných ČSN, EN, platných TP a TKP/ZTKP.
2. Stavba bude prováděna v klimaticky vhodném období.
3. Dopravně inženýrská opatření z hlediska BESIP budou v dostatečném předstihu předem projednána.
4. Předběžně souhlasíme s návrhem DIO pro objízdné trasy po silnici č. I/43.
5. V průběhu vlastní stavby musí stavebník zajistit taková opatření, aby nedošlo ke znečištění nebo poškození dotčených silnic včetně jejich příslušenství.
6. Upozorňujeme, že v příštím roce se budou realizovat údržbové práce na silnici I/43 v předmětném úseku a tím bude ovlivněna objízdná trasa.

Ing. Jiří Hostaša  
vedoucí provozního úseku



Korespondenční adresa : Ředitelství silnic a dálnic ČR, Správa Pardubice  
Hlaváčova 902, 530 02 Pardubice



Pomáhat a chránit

KRAJSKÉ ŘEDITELSTVÍ POLICIE PARDUBICKÉHO KRAJE

Územní odbor Svitavy  
Dopravní inspektorát

Č. j. KRPE-14516-1/ČJ-2018-170906

Svitavy 28. února 2018  
Počet stran: 3MDS projekt s.r.o.  
Försterova 175  
566 01 Vysoké Mýto**Projektová dokumentace na stavbu: "Obnova mostu ev.č. 36311-2 Brněnec - Březová nad Svitavou" - STANOVISKO.**

Na Krajské ředitelství policie Pardubického kraje, Územní odbor Svitavy, Dopravní inspektorát byla dne 15.2.2018 doručena Vaše žádost o stanovisko k předložené projektové dokumentaci ve stupni sloučení DUR+DSP na akci: "Obnova mostu ev.č. 36311-2 Brněnec - Březová nad Svitavou".

Policie České republiky, Územní odbor, Dopravní inspektorát Svitavy jako orgán státní správy ve věcech bezpečnosti a plynulosti silničního provozu na pozemních komunikacích ve smyslu ust. § 2 zákona 273/2008 Sb., o Policii České republiky, ve znění pozdějších předpisů, ve smyslu § 1 zákona č. 12/1997 Sb., o bezpečnosti a plynulosti silničního provozu, s odkazem na ust. § 124 odst. 1, odst. 9, písm. e) zákona č. 361/2000 Sb., o provozu na pozemních komunikacích a o změnách některých zákonů, v platném znění vydává

**souhlasné stanovisko**

ve smyslu ust. § 16 odst. 2, písm. b) zákona č. 13/1997 Sb. o pozemních komunikacích s projektovou dokumentací na akci: "Obnova mostu ev.č. 36311-2 Brněnec - Březová nad Svitavou", která řeší obnovu stávajícího mostního objektu, který převádí silnici III/36311 přes vodní tok řeku Svitavu při dodržení těchto podmínek:

**1)** Při stavbě je třeba dbát zejména platné ČSN 73 6101 - Projektování silnic a dálnic, ČSN 73 6110 - Projektování místních komunikací a ČSN 73 6201 - projektování mostních objektů. Při instalaci zábradlí budou dodrženy technické podmínky TP 186 - Zábradlí na pozemních komunikacích a u konstrukce vozovky na mostě a na předmostích také TP 170 – Návrh vozovek

Purkyňova 1907/2  
568 14 SvitavyTel.: 974 578 250  
Fax:  
Email:  
ID DS: ndihp32

www.policie.cz

pozemních komunikací. Dále bude dodržena vyhláška MMR č. 398/2009 Sb., o obecných technických požadavcích zabezpečující bezbariérové užívání stavby, ve znění pozdějších předpisů.

**2)** Při stavbě nesmí dojít k ohrožení bezpečnosti sil. provozu, dále k narušení nebo poškození součástí, příslušenství a okolních objektů.

**3)** Na mostním objektu bude instalováno mostní zábradlí, které bude sloužit jako bezpečnostní zařízení proti možnému pádu do řeky Svitavy.

**4)** Zábradlí musí být umístěno na vnějším okraji mostu. Nejmenší výška horního povrchu mostního zábradlí nad pochůzným nebo pojízdným povrchem musí být nejméně 1,10 m, v případě provozu cyklistů nejméně 1,30 m.

**5)** V případě ocelového zábradlí musí být hrany všech prutů zaobleny s poloměrem nejméně 2 mm.

**6)** Zábradlí nesmí žádnou svou částí zasahovat do jízdního profilu komunikace.

**7)** Součástí akce je i úprava komunikace III/36311-2 v celkové délce 90 m. Plocha vozovky musí mít příslušný příčný a podélný sklon kvůli povrchovému odvodnění a výškové vyrovnání dle platné ČSN. Budou dodrženy TP83 - Odvodnění pozemních komunikací. Napojení mezi novou a stávající živičnou plochou musí být plynulé a bez převýšení. Nelze připustit výškový rozdíl. Šířka rekonstruované komunikace zůstane zachována.

**8)** Vpravo za mostem bude proveden chodník šířky 1,25m a délky 56,5m. Jedná se o stísněné stávající poměry, proto základní šířka chodníkové plochy je snížena. Podél chodníkové plochy bude vysazena silniční obruba. V místě ukončení chodníků bude obruba snížena na 2 cm a podél této bude vysazen varovný pás šířky 0,40 m z dlažby s hmatovými výstupky z důvodu užívání stavby osobami s omezenou schopností a orientace v souladu s cit. vyhláškou č. 398/2009 Sb.,.

**9)** Při realizaci chodníkové plochy musí být dodržen příslušný příčný sklon do komunikace (2%) kvůli povrchovému odvodnění a výškové vyrovnání dle ČSN 736110.

**10)** Při realizaci dojde v důsledku akce k celkové uzavírce sil. III/36311, proto bude třeba zhotovitelem místo zásahu a celkovou objízdnou trasu označit přenosným dopravním značením podle "Stanovení přechodné úpravy provozu na pozemních komunikacích", které vydává příslušný silniční správní úřad, na základě stanoviska k přenosnému DZ Krajského ředitelství policie Pardubického kraje, dopravního inspektorátu, územního odboru Svitavy jako dotčeného orgánu ve smyslu § 77, odstavce 2, písmeno b) zákona č. 361/2000 Sb., o provozu na pozemních komunikacích v platném znění a také k objízdné trase. S objízdnou trasou dle PD předběžně souhlasíme.

**11)** Žádost o přechodnou úpravu dopravního značení na PK a k uzavírce, které vydá příslušný úřad po předložení písemného stanoviska PČR musí obsahovat důvod a přesné určení dopravního omezení, dobu trvání omezení a zodpovědnou osobu za instalaci dopravního značení.

**12)** Uzavřené místo zásahu musí být dostatečně vhodným způsobem zabezpečeno a vybaveno ochranným zařízením, které bude chránit všechny účastníky sil. provozu proti možnému pádu nebo nárazu (zábrany, plot, bet. svodidla apod.) dle čl. 4.5 TP66.

Zpracoval:  
por. Bc. Martin Pavliš

npor. Mgr. Drahomíra Zelená  
vedoucí DI  
v z. npor. Mgr. Alena Nedomová  
*schváleno elektronicky*





# Hasičský záchranný sbor Pardubického kraje

územní odbor Svitavy Olbrachtova 37, 568 02 Svitavy

č.j. : HSPA- 26 - 106 /2018

Svitavy 27. března 2018

Počet listů : 1

Počet příloh : 0

**MDS Projekt s.r.o.**  
**Försterova 175**  
**566 01 Vysoké Mýto**

## ZÁVAZNÉ STANOVISKO DOTČENÉHO ORGÁNU NA ÚSEKU POŽÁRNÍ OCHRANY

Vyřizuje : por. Ing. Jiří Lněnička  
Značka : PS – 3 / BR / Ln

tel : 950 575 154  
fax : 950 575 100

e-mail: jiri.lnenicka@pak.izscr.cz

**Název stavby:** Obnova mostu ev.č. 36311-2 Brněnec - Březová nad Svitavou

**Místo stavby:** Brněnec – most ev.č. 36311-2

**Stavebník:** SUSPK, Doubravice 39, Pardubice, 533 53

**Předložená dokumentace :** podklady pro vydání územního řízení  
stavby ke stavebnímu řízení pro stavební povolení

**Zpracovatel PBR:** Ing. Jan Bursa ČKAIT 0601653

**PBR ze dne :** 23. 1. 2018

součást souhrnné technické zprávy

**Popis stavby:** Obnova stávajícího mostu a komunikace v délce 90 m.

Hasičský záchranný sbor Pardubického kraje (dále jen „HZS Pardubického kraje“) jako věcně a místně příslušný dotčený orgán na úseku požární ochrany dle ustanovení § 26 odst. 2 písm. b) a ustanovení § 31 odst. 1 písm. b) zákona č. 133/1985 Sb., o požární ochraně, ve znění pozdějších předpisů (dále jen „zákon o požární ochraně“), posoudil v rozsahu požárně bezpečnostního řešení výše uvedenou projektovou dokumentaci předloženou dne **19. 2. 2018** a vydává k ní v souladu s ustanovením § 31 odst. 3 zákona o požární ochraně a dále dle ustanovení § 149 odst. 1 zákona č. 500/2004 Sb., správní řád, ve znění pozdějších předpisů,


### **SOUHLASNÉ ZÁVAZNÉ STANOVISKO.**

HZS Pardubického kraje vycházel při vydání závazného stanoviska z těchto podkladů:

- Požárně bezpečnostní řešení (zpracovatel: Ing. Jan Bursa ČKAIT 0601653, 23. 1. 2018)

Posouzením předložené projektové dokumentace v rozsahu požárně bezpečnostního řešení dle ustanovení § 46 odst. 1 vyhlášky č. 246/2001 Sb., o stanovení podmínek požární bezpečnosti a výkonu státního požárního dozoru (vyhláška o požární prevenci), ve znění vyhlášky č. 221/2014 Sb., dospěl HZS Pardubického kraje k závěru, že požárně bezpečnostní řešení splňuje obsahové náležitosti dle ustanovení § 41 vyhlášky o požární prevenci. Z obsahu posouzeného požárně bezpečnostního řešení vyplývá, že jsou splněny technické podmínky požární ochrany kladené na danou stavbu vyhláškou č. 23/2008 Sb., o technických podmínkách požární ochrany staveb, ve znění vyhlášky č. 268/2011 Sb.

por. Ing. Jiří Lněnička  
komisař



# Krajská hygienická stanice Pardubického kraje se sídlem v Pardubicích

---

**Správa a údržba silnic Pardubického kraje  
Doubravice 98  
533 53 Pardubice**

VÁŠ DOPIS ZN/ZE DNE:  
17-1624-3/14.02.2018

NAŠE ZN.  
KHSPA 02715/2018/HOK-Sy

VYŘIZUJE:  
Ing. Belasová

SVITAVY DNE:  
03.04.2018

## **Závazné stanovisko**

Na základě žádosti žadatele – MDS projekt s.r.o., Försterova 175, 566 01 Vysoké Mýto, IČ: 27487938, v zastoupení investora Správa a údržba silnic Pardubického kraje, Doubravice 98, 533 53 Pardubice, o vydání závazného stanoviska, doručené dne 15. 02. 2018, doplněná dne 28. 03. 2018, posoudila Krajská hygienická stanice Pardubického kraje se sídlem v Pardubicích (dále jen KHS) jako místně a věcně příslušný dotčený správní úřad podle § 82 odst. 1 a 2 písm. i) ve spojení s § 77 odst. 1 zákona č. 258/2000 Sb., o ochraně veřejného zdraví a o změně některých souvisejících zákonů, ve znění pozdějších předpisů a § 4 odst. 2 písm. a) zák. č. 183/2006 Sb., o územním plánování a stavebním řádu, ve znění pozdějších předpisů (dále jen „stavební zákon“), předloženou projektovou dokumentaci ke sloučenému územnímu řízení a stavebnímu povolení na akci: „**Obnova mostu ev. č. 36311-2 Brněnec – Březová nad Svitavou**“ v k.ú. Brněnec.

Po zhodnocení souladu předložené PD s požadavky předpisů v oblasti ochrany veřejného zdraví vydává KHS v souladu s § 149 odst. 1 zákona č. 500/2004 Sb., správní řád, ve znění pozdějších předpisů, toto závazné stanovisko:

**S předloženou projektovou dokumentací ke sloučenému územnímu řízení a stavebnímu povolení na akci: „Obnova mostu ev. č. 36311-2 Brněnec – Březová nad Svitavou“ v k.ú. Brněnec s o u h l a s í.**

V souladu s § 77 odst. 1 věta třetí zákona č. 258/2000 Sb., ve znění pozdějších předpisů a § 4 odst. 6 stavebního zákona váže KHS souhlas na splnění stanovených podmínek:

- 1. U kolaudace stavby bude doloženo, že všechny použité materiály přicházející do styku s pitnou vodou odpovídají hygienickým požadavkům uvedeným ve vyhlášce č. 409/2005 Sb., o hygienických požadavcích na výrobky přicházející do přímého styku s vodou a na úpravu vody, v platném znění (včetně výluhových testů na tyto materiály).**
- 2. U kolaudace bude předložen výsledek akreditovaného kráceného rozboru pitné vody odebrané z nové části vodovodu.**

## Odůvodnění:

Předloženou projektovou dokumentaci „**Obnova mostu ev. č. 36311-2 Brněnec – Březová nad Svitavou**“ v k.ú. Brněnec zpracoval – Ing. Jan Bursa č.a. 0601653, MDS projekt s.r.o., Försterova 175, 566 01 Vysoké Mýto, IČ: 27487938. Předmětem stavby je obnova stávajícího mostu ev.č. 36311-2 a výstavba mostu nového ve stávající poloze. Dále akce řeší problematiku obnovy komunikace III/36311-2 v délce 90,0 m. Úprava komunikace začíná v km 0,020 00 lokálního staničení stavby a končí v km 0,110 00 lokálního staničení stavby. Návrh úpravy komunikace III/36311-2 zajistí zlepšení směrového vedení trasy alepší šířkové uspořádání komunikace. Poloha komunikace a mostu je navržena ve stávající poloze s úpravou tvaru mostu a úpravou osy komunikace III/36311 a navazující místní komunikace. Navrhovaná akce se nachází v intravilánu obce Brněnec, v prostoru křížení komunikace III/36311 s vodním tokem Svitava. Velikost navrhovaného mostního otvoru nového mostu je celkem 32,11 m<sup>2</sup>. Tvar koryta vodního toku pod mostem bude trojúhelníkový. Délka úpravy břehů je navržena 58,00 m a opevnění břehu je navrženo z kamenné rovnániny. Na mostě jsou navrženy železobetonové monolitické chodníky celkové šířky 1,5 m, osazené ocelovým mostním zábradlím se svislou výplní. Konstrukce vozovky na mostě je ze dvou vrstev asfaltového betonu. Konstrukce vozovky na předmostích je ze tří vrstev asfaltového betonu a nestmelených podkladních vrstev. Odvodnění povrchu vozovky je navrženo gravitačně. Na mostě je navržen mostní odvodňovač. Na předmostích jsou navrženy uliční vpusti pro odvod vody z povrchu vozovky do vodního toku.

V rámci úpravy komunikace III/36311-2 bude proveden nový chodník vpravo za mostem šířky 1,25 m a délky 56,5 m. Dále budou provedeny přeložky vodovodu, plynovodu a vedení NN. Přeložka stávajícího vodovodního řadu „1“ z LT DN 150, DL v délce 30,0 m a přeložka stávající kameninové kanalizace stoka „A“ DN 300 - KAM - DL., v délce 71,1 m, umístěné pod navrhovanou silnicí. Počet kanalizačních šachet bude 1 ks (ŠD2). Stávající vodovodní řad z TLT DN150 (DN/ID) je veden nade dnem koryta řeky Svitavy, proto bude v celé délce přeložky odstraněn. V nejnižším místě se osadí jeden podzemní hydrant. Stávající kanalizace mezi šachtami Š1 a Š3 bude v celé délce přeložky kanalizace odstraněna, včetně původní šachty 106. Šachty Š1 a Š3 budou ponechány a mezi ně se umístí šachta nová Š2. Potrubí bude uloženo do nezamrzé hloubky. Veškeré stavební práce budou prováděny v souladu s platnými předpisy. S odpady bude nakládáno v souladu s ustanoveními zákona č. 185/2001 Sb., o odpadech a jeho prováděcími předpisy. Výše uvedené podmínky byly stanoveny na základě zák. č. 258/2000 Sb., o ochraně veřejného zdraví a o změně některých souvisejících zákonů, ve znění pozdějších předpisů, v návaznosti na prováděcí vyhlášky č. 252/2004 Sb., ve znění pozdějších předpisů, a č. 409/2005 Sb., o hygienických požadavcích na výrobky přicházející do přímého styku s vodou a na úpravu vody, ve znění pozdějších předpisů.

Ing. Jitka Kubešová, DiS.  
vedoucí oddělení hygieny  
obecné a komunální

### Rozdělovník:

1 x MDS projekt s.r.o., Försterova 175, 566 01 Vysoké Mýto - IDDS  
2 x KHS

MDS Projekt s.r.o.,  
Försterova č.p. 175  
566 01 Vysoké Mýto

VÁŠ DOPIS ZNAČKY/ZE DNE /	NAŠE ZNAČKA PM-21573/2018/5203/Fi	VYŘIZUJE Ing. Lenka Fikarová +420 541 637 292 fikarova@pmo.cz	MÍSTO/DATUM Brno 8.11.2018
------------------------------	--------------------------------------	--	-------------------------------

## **Obnova mostu ev. č. 36311-2 Brněnec – Březová nad Svitavou**

( k.ú. Brněnec; ORP Svitavy; kraj Pardubický; ČHP 4-15-02-0090 )

### **Charakteristika akce:**

Jedná se o DÚR + DSP obnovy mostu přes VVT Svitava v k.ú. Brněnec. Investorem je Pardubický kraj, PD zpracovala firma MDS PROJEKT, s.r.o.

V místě stávajícího silničního mostu ev.č. 36311-2 je navržena jeho demolice v plném rozsahu včetně rozebrání vozovky komunikace III/36311 v délce 90 m a výstavba nového mostního objektu. Současně bude provedena oprava stávající komunikace a vybudování nového chodníku vpravo podél komunikace.

#### **Členění stavby na objekty:**

100 – Objekty pozemních komunikací:

SO 121 – Přeložka silnice II/36311; SO 122 – Místní komunikace; SO 180 – Dopravně inženýrská opatření

200 – Mostní objekty a zdi

SO 201 – Most ev.č. 36311-2, SO 202 – Provizorní lávka

300 – Vodohospodářské objekty

SO 340 – Přeložka vodovodu, SO 302 – Přeložka kanalizace

400 – Elektro a sdělovací objekty

SO 401 – Provizorní přeložka el. vedení NN

#### **SO 201 – Most ev.č. 36311-2**

Nový mostní objekt je monolitická jednopolová rámová nosná konstrukce s železobetonou příčlím s konstantní tloušťkou a proměnnou šířkou. Opěry mostu tvoří rámové stěny založené na velkopřůměrových pilotách. Dno koryta vodního toku bude v profilu mostu opevněno těžkým kamenným záhozem tl. 500 mm (hmotnost kamene do 200 kg), provedeném v 5% sklonu směrem k ose koryta. Při pravém břehu bude zbudována berm pro zlepšení průchodnosti mostu pro obojživelníky a drobné živočichy. Pata svahu pod bermou bude zajištěna betonovým prahem 0,8×0,4 m, o který se bude opírat kamenná dlažba tl 250 mm uložená do betonového lože tl. 100 mm.

Břehy bezprostředně pod (PB) a nad mostem (LB+PB) budou vysvahovány a napojeny na stávající stav. Opevnění břehů bude provedeno stejně jako v profilu mostu (kamenu dlažba do betonu opřená o bet. zajišťovací práh), opevnění ve dně dtto (těžký kamenný zához s urovnaným lícem).

Na mostě je navržen mostní odvodňovač, z něhož bude voda svedena pod podhled konstrukce a dále pak do vodního toku. Na předmostích jsou navrženy uliční vpusti, které budou vodu z povrchu vozovky odvádět do vodního toku výustními objekty (betonové bloky).

Z důvodu realizace objektu budou pokáceny 2 dřeviny: lípa srdčitá (ø75 cm) rostoucí na pozemku parc. č. 2378/2 v k.ú. Brněnec a javor klen (ø50 cm) rostoucí na pozemku parc. č. 2371/1 v k.ú. Brněnec.

#### **SO 202 – Provizorní lávka**



Ocelová příhradová lávka umístěná severně nad mostem a dl. 15,0 m bude osazena nade dnem koryta ve výšce cca 1,9 m. Uložena bude na ložiscích (LB pevné, PB posuvné) a panelové rovnání na posypu ze štěrku tl. 150 mm. Pochůzná plocha š. 2,0 m bude z mostovkového plechu.

Zájmů Povodí Moravy, s.p. se stavba dotýká několikanásobným dotčením VVT Svitava (IDVT 10100024): SO 201 vodní tok kříží v ř.km cca 74,024, SO 202 v ř.km cca 74,044, SO 340 podzemním vedení vodovodu v ř.km cca 74,040 a SO 401 provizorním nadzemním vedením NN v ř.km cca 74,049. V případě SO 121 a SO 122 dojde k dotčení koryta toku vyústěním odvodnění na PB v ř.km cca 73,986 a 74,037, na LB v ř.km cca 74,040.

Dle aktualizace záplavového území Svitavy z r. 2014 bude stavba umístěna v aktivní zóně. Přestože průtočný profil mostu bude zvětšen z 27,4 m<sup>2</sup> na 30,1 m<sup>2</sup>, neprovede dle přílohy D.2-Řezy mostu průtok Q<sub>50</sub>. Převýšení mostu nad hladinou Q<sub>20</sub> je 539 mm.

Realizací prací dojde k dotčení VVT Svitava (IDVT 10100024), jehož přímou správu vykonává Povodí Moravy, s.p., závod Dyje, provoz Blansko, lokalita leží v záplavovém území.

Souřadnice mostu neuvedeny.

Dotčený vodní útvar: Svitava od pramene po tok Křetinka ID VÚ : DYJ\_0500

## I. Vyjádření správce povodí

Na základě ustanovení § 54 odst. 4 zákona č. 254/2001 Sb. o vodách a o změně některých zákonů (vodní zákon) vydává Povodí Moravy, s.p. jako správce povodí k předloženému záměru toto

### s t a n o v i s k o:

**a) Z hlediska zájmů daných platným Národním plánem povodí Dunaje a Plánem dílčího povodí Dyje (ustanovení § 24 až § 26 vodního zákona) je uvedený záměr možný, protože lze předpokládat, že záměrem nedojde ke zhoršení chemického stavu a ekologického stavu/potenciálu dotčených útvarů povrchových vod a chemického stavu a kvantitativního stavu útvarů podzemních vod, a že nebude znemožněno dosažení jejich dobrého stavu/potenciálu. Toto hodnocení vychází z posouzení souladu daného záměru s výše uvedenými platnými dokumenty.**

Předpokládáme, že uvedený záměr vzhledem ke svému charakteru, velikosti a dopadu nebude mít vliv na stav vodního útvaru.

**b) Z hlediska dalších zájmů chráněných zákonem č. 254/2001 Sb., o vodách a o změně některých zákonů, souhlasíme s uvedeným záměrem.**

Upozorňujeme:

1. Stavebník podstupuje riziko možných následků vyplývajících ze stavby v záplavovém území a je si plně vědom podmínek vodního zákona a odpovědnosti za způsobené škody při neplnění těchto povinností (§ 52 - povinnosti vlastníků staveb a zařízení v korytech vodního toku nebo sousedících s nimi, § 67 - omezení v záplavových územích, § 85- odpovědnost za způsobené škody při neplnění povinností). Povodí Moravy, s.p. nenese odpovědnost za případné škody způsobené průchodem velkých vod při povodňových průtocích nebo chodem ledů.
2. Odpad ze stavby bude likvidován v souladu se zákonem č. 185/2001 Sb.
3. Prováděním stavby nedojde ke zhoršení stávajících odtokových poměrů v dotčeném území.

## II. Vyjádření správce vodního toku Svitava

Jako správce vodního toku (Povodí Moravy, s.p., závod Dyje, provoz Blansko) s předloženým záměrem souhlasíme za předpokladu dodržení následujících podmínek:

1. Kácení břehového porostu musí být předem řádně projednáno s příslušným orgánem ochrany přírody a krajiny. V případě kácení dřeviny - javor klen (ø50 cm) rostoucí na pozemku parc. č. 2371/1 v k.ú. Brněnec bude PM, s.p., provoz Blansko jako vlastník dotčeného pozemku včas informován (Poříčí 7, 678 01 Blansko tel. 516 414 961, [provozblansko@pmo.cz](mailto:provozblansko@pmo.cz)). Dřevní hmotu (kmen a větve o prům. > 15 cm, v max. délkách 4 m) požadujeme shromáždit na svozném místě, které bude odsouhlaseno úsekovým technikem provozu Blansko ještě před zahájením kácení.



2. Pro provádění stavby bude zpracován přiměřený havarijní a povodňový plán (§ 39 a § 71 zákona č.254/2001 Sb.). Schválené plány bude v jednom vyhotovení před zahájením stavby předán na vodohospodářský dispečink Povodí Moravy, s.p. V plánech bude uveden zhotovitel a termíny provádění.
3. Během výstavby nesmí dojít k poškození břehů a koryta vodního toku nad rámec nezbytných stavebních prací, znečištění toku stavebním odpadem a dalšími látkami nebezpečnými vodám. Závadné látky, lehce odplavitelný materiál ani stavební odpad nebudou volně skladovány na břehu ani v blízkosti vodního toku. Používané mechanizační prostředky musí být v dobrém technickém stavu a musí být dodržována preventivní opatření k zabránění případným úkapům či únikům ropných látek.
4. Přímému správci vodního toku, tj. Povodí Moravy, s.p., provoz Blansko (Poříčí 7, 678 01 Blansko tel. 516 414 961, provozblansko@pmo.cz) bude v dostatečném časovém předstihu min. týden oznámen termín předání staveniště, zahájení a ukončení prací, zhotoviteli, termíny kontrolních dnů a závěrečné kontrolní prohlídky.
5. Po ukončení stavebních prací musí být odklizen veškerý přebytečný materiál, který byl v souvislosti se stavbou uložen v dané lokalitě, dotčené pozemky uklizeny a upraveny.
6. Přímý správce bude přizván k závěrečné kontrolní prohlídce, kde mu bude předáno zaměření skutečného provedení stavby (ve výšk. systému Balt. po vyrovnání s navázáním na JTSK) v tištěné i digitální formě, rozsah bude upřesněn na kontrolních dnech.
7. Povodí Moravy, s.p. nebude přebírat žádný objekt související se stavbou do své správy ani majetku ( tj. nebude přebírána do majetku ČR, ke kterému má právo hospodaření Povodí Moravy, s.p. ).

### **III. Vyjádření Povodí Moravy, s.p. z hlediska majetkoprávních vztahů**

Upozorňujeme, že navržený záměr bude realizován na pozemku státu ČR, se kterým má právo hospodařit Povodí Moravy, s.p., pro vydání rozhodnutí příslušného orgánu státní správy je nutné získat práva k dotčenému pozemku. Řešení těchto majetkoprávních vztahů náleží do kompetence útvaru správy majetku závodu Dyje (Náměstí n/Osl., Husova 760, tel. 541637111 – JUDr. Kubizňák, fax 541211404). Ve věci majetkoprávního dořešení je nutné podat písemnou žádost příslušnému závodu s následujícím obsahem:

- popis akce, v rámci které má proběhnout vypořádání,
- stupeň projektové dokumentace,
- pozemky, kterých se akce dotýká,
- k.ú., případně další dotčený majetek Povodí Moravy, s.p., (úpravy, apod.) – rozsah dotčení (záběr dočasný a trvalý),
- co konkrétně se bude na dotčených pozemcích realizovat,
- předpokládaná doba realizace (dny/měsíce/roky),
- snímek katastrální mapy se zákresem dotčených pozemků nebo situaci,
- investora stavby, případně plnou moc pro zastupování,
- doložení vyjádření útvaru správy povodí Povodí Moravy, s.p., k příslušnému stupni PD (kopie tohoto stanoviska).

Doba platnosti tohoto stanoviska je 2 roky, nebude-li využito pro vydání platného rozhodnutí nebo opatření vodoprávního nebo jiného správního úřadu.

**Povodí Moravy, s.p.**  
602 00 Brno, Dřevařská 11  
IČO:70890013, DIČ:CZ70890013  
-13-



**Ing. Pavel Bíza**  
vedoucí útvaru správy povodí

Na vědomí : provoz Blansko



MDS projekt Vysoké Mýto

Vaše žádost ze dne, značka:  
14.02.2018Naše značka:  
023180012  
(12/18/K)Vyřizuje:  
Jaroslav KauraSvitavy dne:  
18.02.2018**Věc: Obnova mostu ev. č. 36311-2 Brněnec – Březová nad Svitavou****Stanovisko k projektové dokumentaci pro stavební povolení**

Na Vaše vyžádání jsme posoudili uvedenou stavbu z hlediska Stavebního zákona z. č. 183/2006 Sb., ve znění účinném k 1. 1. 2018., a prováděcích vyhlášek a zejména vyhlášky č. 398/2009 Sb., o obecných technických požadavcích zabezpečujících bezbariérové užívání staveb.

Místo stavby: Brněnec-most ev. č. 36311-2

Stavebník: Správa a údržba silnic Pardubického kraje, Doubravice 98  
533 53 Pardubice

Projektant: MDS projekt s.r.o., Fösterova 175, 566 01 Vysoké Mýto

Č. zakázky: 1624-17-2

Datum: 11/2017

Předmětem předložené dokumentace je :

**"Obnova mostu ev. č. 36311-2 Brněnec – Březová nad Svitavou"**

Z hlediska plnění požadavků vyhlášky č. 398/2009 Sb., lze stavbu posuzovat dle ustanovení § 2 odst. 1 písm. a) - pozemní komunikace a veřejné prostranství a současně dle ust. § 2 odst. 1 písm. b) - občanské vybavení v částech určených pro užívání veřejností.

K předložené dokumentaci máme následující připomínky:

1. Navrhovaná akce „Obnova mostu ev. č. III/36311-2 Brněnec – Březová nad Svitavou“ řeší problematiku rekonstrukce stávajícího mostu ev. č. 36311-2 a stavebních úprav stávající komunikace III/36311 včetně výstavby chodníku pro pěší. Úprava komunikace začíná v km 0,020 00 lokálního staničení stavby a končí v km 0,110 00 lokálního staničení stavby. Celková délka opravované komunikace je tedy 90,0m. Vpravo podél komunikace bude vybudován nový chodník š. 1,25m. Z důvodu velmi stísněných poměrů a z důvodu zajištění stability přilehlého stavu není dodržena minimální šířka chodníku dle vyhlášky 398/2009 Sb.
2. V doplněné PD vyznačující místo pro přecházení je nutné vypustit odsazený signální pás, protože nesplňuje požadovanou délku t.j. min. 1m, zůstává tak pouze provedení varovných pásů.

Závěr: Předložená projektová dokumentace má předpoklady vyhovět bezbariérovému přístupu za předpokladu úprav dle platné legislativy - viz připomínky. Stavební detaily a vybavení bezbariérovými prvky budou v realizační dokumentaci odpovídat vyhlášce č. 398/2009 Sb., včetně její přílohy a ČSN 73 6110 Projektování místních komunikací (změna z. 1 z února 2010).

Proti vydání stavebního povolení nemáme námitek za předpokladu, že výše uvedené připomínky budou začleněny do jeho podmínek a jejich realizace bude prověřena při závěrečné kontrolní prohlídce stavby.

Příloha: Předložená projektová dokumentace je uložena v elektronické podobě.

S pozdravem

**Jaroslav Kaura, odborný konzultant**

Adr. střediska: , Svitavy

731 590 217, jaroslav.kaura@seznam.cz

**NIPÍ BEZBARIÉROVÉ PROSTŘEDÍ, o.p.s.**  
ODBOR SPRÁVY CELOSTÁTNÍ SÍTĚ  
KONZULTAČNÍCH STŘEDIŠK  
ODBOURNÝ KONZULTANT

-023-

Ing. Jana Vostrčilová

**Váš dopis:**

14.2.2018

**Naše č.j.:**

1902 POS JP 2018

**Vyřizuje:**

Poštulka/602413279

**Datum:**

27.2.2018

**Věc:** Stanovení podmínek ochrany sítě elektronických komunikací společnosti Česká telekomunikační infrastruktura a.s. (dále jen SEK) pro stavbu: „Obnova mostu ev.č. 36311-2 Brněnec - Březová nad Svitavou” ke stavebnímu řízení

Na základě předložené situace stavby se zákresem stávající trasy SEK, vám vydávám následující vyjádření:

- 1) Pro vlastní realizaci stavby musí být dodrženy veškeré podmínky ochrany, které jsou součástí platného vyjádření o existenci SEK (720520/17) .
- 2) Za předpokladu dodržení podmínek ochrany uvedených v bodě 1, které budou zapracovány do projektové dokumentace a ošetřeny v rozhodnutí stavebního úřadu, nemáme k navrhované stavbě žádné další připomínky a souhlasíme s činností v ochranném pásmu SEK CETIN a.s..

S pozdravem

Ing. Josef Poštulka  
Specialista správy a ochrany sítě

Ing. Josef  
Poštulka

Digitally signed by Ing. Josef  
Poštulka  
DN: c=CZ,  
2.5.4.97=NTRCZ-04084063,  
o=Česká telekomunikační  
infrastruktura a.s. [IČ 04084063],  
ou=13414, cn=Ing. Josef Poštulka,  
sn=Poštulka, givenName=Josef,  
serialNumber=P582870  
Date: 2018.02.27 19:02:50 +01'00'



MDS projekt s.r.o.  
Forsterova 175  
566 01 Vysoké Mýto

VÁŠ DOPIS ZNAČKY / ZE DNE	NAŠE ZNAČKA	VYŘIZUJE / LINKA	MÍSTO ODESLÁNÍ / DNE
22.3.2018	1097574696	Jedlička Petr / 800 850 860	Česká Třebová/26.3.2018

**VĚC: VYJÁDRĚNÍ K SOUHLASU S ČINNOSTÍ V OCHRANNÉM PÁSMU.**

Souhlasíme s předloženou žádostí na stavbu : „**Obnova mostu ev.č. 36311-2 Brněnec – Březová nad Svitavou, v k.ú. Brněnec**“  
“ v případě, že budou splněny podmínky tohoto stanoviska.

K vaší žádosti o souhlas s činností a umístěním stavby v ochranném pásmu vrchního elektrického vedení pro stavbu „**Obnova mostu ev.č. 36311-2 Brněnec – Březová nad Svitavou, v k.ú. Brněnec**“, sdělujeme, že v zájmovém území se nachází vrchní vedení nn (do 1 kV), které nemá ze zákona stanoveno ochranné pásmo.

Vzdálenosti od tohoto vedení nn, které je nutno dodržet jsou stanoveny příslušnými ČSN.  
Vzdálenost vedení NN 0,4kV od budov, střechy, oken, okapů atd. řeší **PNE 33 33 02..**

Vzdálenosti od tohoto vedení nn, které je nutno dodržet jsou stanoveny příslušnými ČSN, PNE.

Vzdálenost od stávajících podpěrných bodů distribuční sítě 0,4kV je min. 1m.

V případě dotčení distribuční sítě NN, přípojky nn, bude toto řešeno dle zákona 458/00Sb., přeložkou distr. sítě NN.

Zdeněk Jirout  
Vedoucí oddělení SEM Sítě  
ČEZ Distribuce, a. s.





MDS projekt s.r.o.  
Forsterova 175  
566 01 Vysoké Mýto

VÁŠ DOPIS ZNAČKY / ZE DNE	NAŠE ZNAČKA	VYŘIZUJE / LINKA	MÍSTO ODESLÁNÍ / DNE
22.3.18	1097574695	Jedlička/800850860	Česká Třebová/26.3.2018

Vyjádření k projektové dokumentaci pro územní a stavební řízení na stavbu : „**Obnova mostu ev.č. 36311-2 Brněnec – Březová nad Svitavou, v k.ú. Brněnec**“.

S udělením souhlasu, vyjádření k projektové dokumentaci pro územní a stavební řízení na stavbu : „**Obnova mostu ev.č. 36311-2 Brněnec – Březová nad Svitavou, v k.ú. Brněnec**“ souhlasíme v případě dodržení níže uvedených podmínek.

Pro tuto stavbu bude nutno dodržet :

Minimální vzdálenost veškerých staveb od stávajících podzemních sítí NN musí být min. 1 metr.

Minimální vzdálenost cizích zařízení od stávajících sloupů distribuční sítě NN může být 1 metr.

Musí být zajištěn neomezený přístup pro pracovníky ČEZ Distribuce, a.s. k našim zařízením pro provozování a údržbu. V případě požadavku na přeložku, stávajícího zařízení v majetku ČEZ Distribuce, a.s., bude nutné požádat na samostatném formuláři.

Ochranné pásmo podzemního kabelového vedení činí 1 metr od pláště krajního kabelu .

Musí být dodrženy veškeré vzdálenosti dle platných norem ČSN a PNE.

**V případě prováděných prací v ochranném pásmu zařízení linek VN, kabelových vedení VN a NN, a TS distribučních trafostanic, žádejte pro tuto činnost o souhlas s činností v ochranném pásmu distribuční sítě linek VN, KVN, TS, KNN se zakreslením vzdáleností do přílohy.**

Před zahájením stavby bude nutné zajistit vytyčení stávajícího podzemního zařízení v majetku ČEZ Distribuce, a.s. od ČEZ Distribuční služby s.r.o., poruchové služby Svitavy na lince 800 850 860.

Pokud výstavbou dojde ke snížení, nebo změně struktury povrchu bude nutno před zahájením stavby žádat o přeložení stávajících podzemních sítí dle zákona 458/00Sb.

Zemní práce do 1m od kabelových vedení musí být prováděny zásadně ručně bez mechanizačních prostředků.

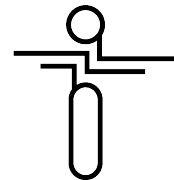
Platnost vyjádření 1 rok.

Souhlasíme se zjednodušeným územním řízením a dále o uzavření veřejnoprávní smlouvy o provedení stavby.

Zdeněk Jirout  
Vedoucí oddělení SEM Sítě  
ČEZ Distribuce, a. s.

ČEZ Distribuce, a. s.

Korespondenční adresa: Plzeň, Guldenerova 2577/19, PSČ 326 00 | tel.: 800 850 860  
e-mail: [info@cezdistribuce.cz](mailto:info@cezdistribuce.cz) | [www.cezdistribuce.cz](http://www.cezdistribuce.cz) | IČ: 24729035, DIČ: CZ24729035  
zapsaná v obchodním rejstříku vedeném Krajským soudem v Ústí nad Labem, sp. zn. B 2145  
Sídlo společnosti: Děčín, Děčín IV-Podmokly, Teplická 874/8, PSČ 405 02



MDS projekt s.r.o.  
Försterova 175  
56601 Vysoké Mýto

naše značka  
5001669811

vyřizuje  
Eva Strnadová

datum  
21.02.2018

Věc:

**Obnova mostu ev.č. 36311-2 Brněnec – Březová nad Svitavou**

K.ú. - p.č.: Brněnec

Stavebník: MDS projekt s.r.o. , Försterova 175 , 56601 Vysoké Mýto

Účel stanoviska: Povolení stavby - stavební režim (ÚR+SP)

GasNet, s.r.o., jako provozovatel distribuční soustavy (PDS) a technické infrastruktury, zastoupený GridServices, s.r.o., vydává toto stanovisko:

V ZÁJMOVÉM ÚZEMÍ STAVBY SE NACHÁZÍ TATO PLYNÁRENSKÁ ZAŘÍZENÍ A PLYNOVODNÍ PŘÍPOJKY:

STL plynovod PE d 160, OCEL DN 150 ( samonosný přechod ), Brněnec

- PŘED ZAHÁJENÍM STAVBY BUDE PROVEDENO PŘESNÉ VYTÝČENÍ PZ, viz.odst.3 tohoto stanoviska – poskytnutý zakres je pouze ORIENTAČNÍ.
- Při souběhu, křížení technické IS při realizaci stavby požadujeme dodržení ČSN 73 6005, TPG 702 04, zákon č.458/2000 Sb., případně další předpisy a ČSN související s uvedenou stavbou.
- Novou komunikací a terénními úpravami při realizaci stavby nesmí dojít ke změně stávajícího krytí STL plynovodu.

Při realizaci stavby je nutno dodržovat veškerá pravidla stanovená pro práce v ochranném pásmu ( OP ) plynárenského zařízení a plynovodních přípojek, které činí 1 m na každou stranu měřeno kolmo od obrysu plynovodu a přípojek. V tomto pásmu nesmí být umístovány žádné nadzemní stavby, prováděna skládka materiálu a výšková úprava terénu. Veškeré stavební práce budou prováděny v OP výhradně ručním způsobem a musí být vykonávány tak, aby v žádném případě nenarušily bezpečný provoz uvedených plynárenských zařízení a plynovodních přípojek.

Případné dočasné zařízení staveniště (maringotky, mobilní buňky atd.) umístit min. 1 m od STL plynovodu.

V rozsahu této stavby souhlasíme s povolením stavby dle zákona 183/2006 Sb. ve znění pozdějších předpisů. Tento souhlas platí pro územní řízení, řízení o územním souhlasu, veřejnoprávní smlouvy pro umístění stavby, zjednodušené územní řízení, ohlášení, stavební řízení, společné územní a stavební řízení, veřejnoprávní smlouvu o provedení stavby nebo oznámení stavebního záměru s certifikátem autorizovaného inspektora.

V zájmovém území se mohou nacházet plynárenská zařízení jiných vlastníků či správců, případně i dlouhodobě nefunkční/neprovozovaná plynárenská zařízení bez dostupných informací o jejich poloze a vlastnictví.

Plynárenské zařízení a plynovodní přípojkky jsou dle ust. § 2925 zákona č. 89/2012 Sb., občanského zákoníku, provozovány jako zařízení zvlášť nebezpečné a z tohoto důvodu jsou chráněny ochranným pásmem dle zákona č.458/2000 Sb. ve znění pozdějších předpisů.

Nedodržení podmínek uvedených v tomto stanovisku zakládá odpovědnost stavebníka za vzniklé škody.

Rozsah ochranného pásma je stanoven v zákoně 458/2000 Sb. ve znění pozdějších předpisů.

Při realizaci uvedené stavby budou dodrženy podmínky pro provádění stavební činnosti:

GridServices, s.r.o.

Plynárenská 499/1  
Zábřovice  
602 00 Brno  
T +420532221111  
F +420545578571  
E info@gridservices.cz  
I www.gridservices.cz  
IČ: 27935311  
DIČ: CZ27935311

Zapsán do obchodního rejstříku:  
Krajský soud v Brně  
oddíl C, vložka 57165  
26.07.2007

Bankovní spojení:  
Československá obchodní banka,  
a.s.  
Číslo účtu: 17837923  
Kód banky: 0300

- 1) Za stavební činnosti se pro účely tohoto stanoviska považují všechny činnosti prováděné v ochranném pásmu plynárenského zařízení a plynovodních přípojek (tzn. i bezvýkopové technologie a terénní úpravy) a činnosti mimo ochranné pásmo, pokud by takové činnosti mohly ohrozit bezpečnost a spolehlivost plynárenského zařízení a plynovodních přípojek (např. trhací práce, sesuvy půdy, vibrace, apod.).
- 2) Stavební činnosti je možné realizovat pouze při dodržení podmínek stanovených v tomto stanovisku. Nebudou-li tyto podmínky dodrženy, budou stavební činnosti považovány dle § 68 zákona č.458/2000 Sb. ve znění pozdějších předpisů za činnost bez našeho předchozího souhlasu. Při každé změně projektu nebo stavby (zejména trasy navrhovaných inženýrských sítí) je nutné požádat o nové stanovisko k této změně.
- 3) Před zahájením stavební činnosti bude provedeno vytyčení trasy a přesné určení uložení plynárenského zařízení a plynovodních přípojek. Vytyčení trasy provede příslušná provozní oblast (formulář a kontakt naleznete na [www.gridservices.cz](http://www.gridservices.cz) nebo NONSTOP zákaznická linka 800 11 33 55). Při žádosti uvede žadatel naši značku (číslo jednací) uvedenou v úvodu tohoto stanoviska. O provedeném vytyčení trasy bude sepsán protokol. Přesné určení uložení plynárenského zařízení a plynovodních přípojek je povinen provést stavebník na svůj náklad. Bez vytyčení trasy a přesného určení uložení plynárenského zařízení a plynovodních přípojek stavebníkem nesmí být vlastní stavební činnosti zahájeny. Vytyčení plynárenského zařízení a plynovodních přípojek považujeme za zahájení stavební činnosti.
- 4) Bude dodržena mj. ČSN 73 6005, TPG 702 04, zákon č.458/2000 Sb. ve znění pozdějších předpisů, případně další předpisy související s uvedenou stavbou.
- 5) Pracovníci provádějící stavební činnosti budou prokazatelně seznámeni s polohou plynárenského zařízení a plynovodních přípojek, rozsahem ochranného pásma a těmito podmínkami.
- 6) Při provádění stavební činnosti, vč. přesného určení uložení plynárenského zařízení je stavebník povinen učinit taková opatření, aby nedošlo k poškození plynárenského zařízení a plynovodních přípojek nebo ovlivnění jejich bezpečnosti a spolehlivosti provozu. Nebude použito nevhodného nářadí, zemina bude těžena pouze ručně bez použití pneumatických, elektrických, bateriových a motorových nářadí.
- 7) Odkryté plynárenské zařízení a plynovodní přípojky budou v průběhu nebo při přerušení stavební činnosti řádně zabezpečeny proti jejich poškození.
- 8) V případě použití bezvýkopových technologií (např. protlaku) bude před zahájením stavební činnosti provedeno úplné obnažení plynárenského zařízení a plynovodních přípojek v místě křížení na náklady stavebníka. V případě, že nebude tato podmínka dodržena, nesmí být použita bezvýkopová technologie.
- 9) Stavebník je povinen neprodleně oznámit každé i sebemenší poškození plynárenského zařízení nebo plynovodních přípojek (vč. izolace, signalizačního vodiče, výstražné fólie atd.) na telefon 1239.
- 10) Před provedením zásypu výkopu bude provedena kontrola dodržení podmínek stanovených pro stavební činnosti, kontrola plynárenského zařízení a plynovodních přípojek. Kontrolu provede příslušná provozní oblast (formulář a kontakt naleznete na [www.gridservices.cz](http://www.gridservices.cz) nebo NONSTOP zákaznická linka 800 11 33 55). Při žádosti uvede žadatel naši značku (číslo jednací) uvedenou v úvodu tohoto stanoviska. Povinnost kontroly se vztahuje i na plynárenské zařízení, které nebylo odhaleno. O provedené kontrole bude sepsán protokol. Bez provedené kontroly nesmí být plynárenské zařízení a plynovodní přípojky zasypány. V případě, že nebudou dodrženy výše uvedené podmínky, je stavebník povinen na základě výzvy provozovatele plynárenského zařízení a plynovodních přípojek, nebo jeho zástupce doložit průkaznou dokumentaci o nepoškození plynárenského zařízení a plynovodních přípojek během výstavby nebo provést na své náklady kontrolní sondy v místě styku stavby s plynárenským zařízením a plynovodními přípojkami.
- 11) Plynárenské zařízení a plynovodní přípojky budou před zásypem výkopu řádně podsypány a obsypány těženým pískem, bude provedeno zhutnění a bude osazena výstražná fólie žluté barvy, vše v souladu s ČSN EN 12007-1-4, TPG 702 01, TPG 702 04.
- 12) Neprodleně po skončení stavební činnosti budou řádně osazeny všechny poklapy a nadzemní prvky plynárenského zařízení a plynovodních přípojek.
- 13) Poklapy uzávěrů a ostatních armatur na plynárenském zařízení a plynovodních přípojkách, vč. hlavních uzávěrů plynu (HUP) na odběrném plynovém zařízení udržovat stále přístupné a funkční po celou dobu trvání stavební činnosti.
- 14) Případné zřizování stavenišť, skladování materiálů, stavebních strojů apod. bude realizováno mimo ochranné pásmo plynárenského zařízení a plynovodních přípojek (není-li ve stanovisku uvedeno jinak).



15) Bude zachována hloubka uložení plynárenského zařízení a plynovodních přípojek (není-li ve stanovisku uvedeno jinak).

16) Při použití nákladních vozidel, stavebních strojů a mechanismů zabezpečit případný přejezd přes plynárenské zařízení a plynovodní přípojky uložení panelů v místě přejezdu plynárenského zařízení.

Platí pouze pro území vyznačené v příloze tohoto stanoviska a to 24 měsíců ode dne jeho vydání.

V případě dotčení pozemku v majetku společnosti GasNet, s.r.o. je třeba dále projednat smluvní vztah k tomuto pozemku. Kontakt na projednání naleznete na adrese [www.gasnet.cz/cs/kontakti-system/](http://www.gasnet.cz/cs/kontakti-system/), činnost "Smluvní vztahy - pozemky a budovy plynárenských zařízení", případně na NONSTOP zákaznické lince 800 11 33 55.

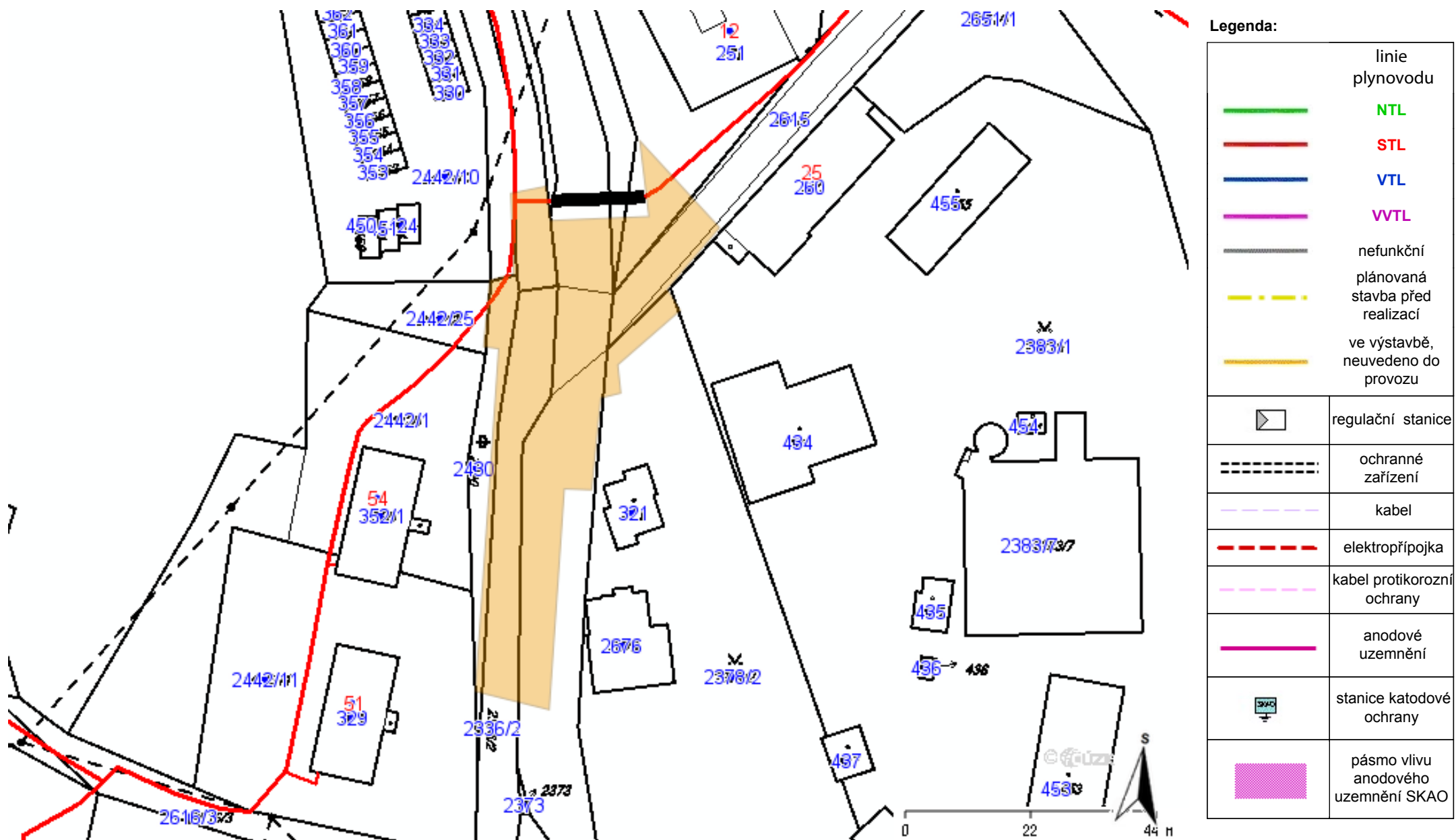
Za správnost a úplnost dokumentace předložené s žádostí včetně jejího souladu s platnými předpisy plně zodpovídá její zpracovatel. Stanovisko nenahrazuje případná další stanoviska k jiným částem stavby.

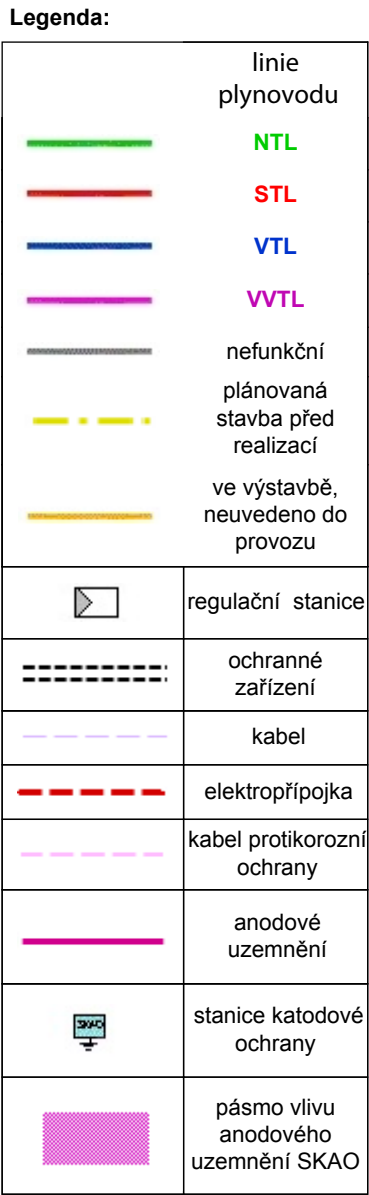
V případě další korespondence nebo jednání (např. změna stavby) uvádějte naši značku - 5001669811 a datum tohoto stanoviska. Kontakty jsou k dispozici na [www.gridservices.cz](http://www.gridservices.cz) nebo NONSTOP zákaznická linka 800 11 33 55.



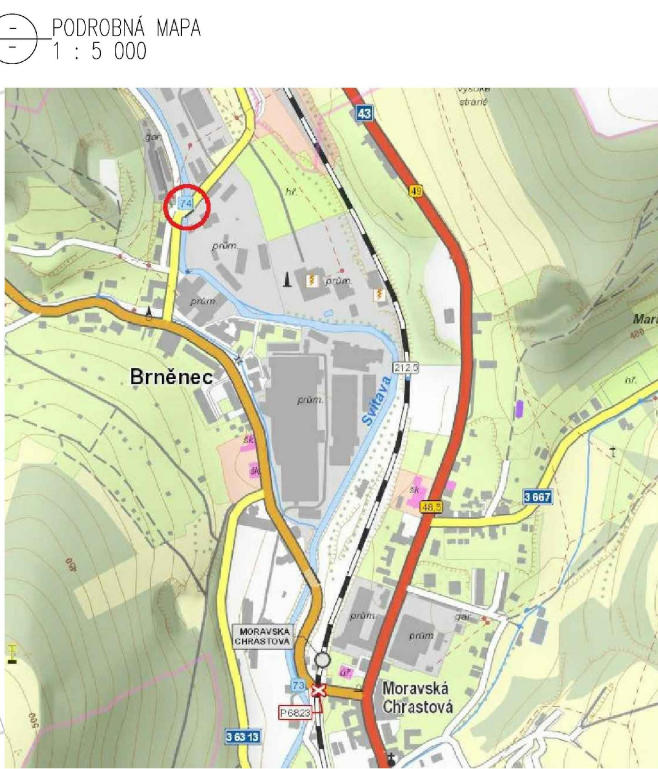
GasNet, s.r.o.  
zastoupená společností GridServices, s.r.o., IČ 279 35 311  
Eva Strnadová  
Technik externích požadavků  
Odbor zpracování externích požadavků  
+420495060562  
[eva.strnadova@innogy.com](mailto:eva.strnadova@innogy.com)

Přílohy: Orientační zakres plynárenského zařízení, Detailní zakres plynárenského zařízení, Ověřená příloha žadatele,  
Ověřená příloha žadatele













LEGENDA – STÁVAJÍCÍ STAV:

	HRANICE PARCELE DLE KATASTRÁLNÍ MAPY
	HRANICE PARCELE DLE POZEMKOVÉHO KATASTRU
	HRANICE KATASTRÁLNÍHO ÚZEMÍ
	PARCELNÍ ČÍSLO DLE KATASTRÁLNÍ MAPY
	PARCELNÍ ČÍSLO DLE POZEMKOVÉHO KATASTRU
	STÁVAJÍCÍ ZELEN'

POZNÁMKA:  
- PŘESNOST VYTYČENÍ A PŘÍPUSTNÉ ODCHYLKY JSOU DÁNY:  
ČSN 73 04 22  
ČSN 01 34 19  
TKP KAPITOLA 1., PŘÍLOHA 2.9  
TKP KAPITOLA 18. A SOUVISEJÍCÍ

SEZNAM STAVEBNÍCH OBJEKTŮ:  
SO 121 KOMUNIKACE III/36311  
SO 122 MÍSTNÍ KOMUNIKACE  
SO 180 DOPRAVNĚ INŽENÝRSKÉ OPATŘENÍ  
SO 201 MOST EV.Č. 36311-2  
SO 202 PROVIZORNÍ LÁVKA  
SO 340 PŘELOŽKA VODOVODU  
SO 341 PŘELOŽKA KANALIZACE  
SO 401 PROVIZORNÍ PŘELOŽKA EL. VEDENÍ NN

# SO 201 DUR+DSP

SOUBRAVNICOVÝ SYSTÉM: VÝSKOVÝ SYSTÉM:		S-ITSK BvP					
KRESLIL:	KOLEKTIV	ING. MARTIN HYŠ	ING. JAN BURSA				
ZPRACOVÁL:		ING. JAN BURSA					
TECHNICKÁ KONTROLA:		ING. JAN BURSA					
ZODPOVĚDNÝ PROJEKTANT:		ING. JAN BURSA					
HLAVNÍ PROJEKTANT:		ING. JAN BURSA					
KRAJ: PROJEKTANT:	KRAJ: SVITAVY	OKRES: SVITAVY	OBEC: BRNĚNEC	STUPEŇ:	DUR+OSP		
INVESTOR: PARDUBICKÝ KRAJ,	KOMENSKÉHO NÁMĚSTÍ 125, 532 11, PARDUBICE			ZAK.ČÍSLO:	1624-17-2		
AVČE:				ARCHIVNÍ ČÍSLO:	1624		
OBNOVA MOSTU EV. Č. 36311-2	BRNĚNEC NAD SVITAVOU			DATE:	11/2017		
OBJEKT: SO 201 – MOST EV. Č. 36311-2				FORMAT:	BuA4		
OBSAH:				MĚŘITÍ:	1:250		
PŘEHLEDNÉ MAPY				ČÍSLO SOUPRAVY:	ČÍSLO PŘÍLOHY:	D.1.	







MDS projekt  
Ing. Ladislav Roušar, Ph.D.  
Försterova 175  
Vysoké Mýto  
566 01

Váš dopis ze dne Naše značka

26. 3. 2018 Ing.MN/2018/ *9006315*

Vyřizuje / linka Moravská Třebová  
Ing. Novotný/131 29. 3. 2018

Vyjádření k DUR + DSP: Obnova mostu ev. č. 36311-2 Brněnec – Březová nad Svitavou  
Platnost vyjádření je 1 rok od data vyjádření

V rámci výše uvedené akce bude provedena přeložka vodovodu a kanalizace:


Vodovod – bude provedena přeložka z potrubí TLT DN 150 v celkové délce 30 m. pod vodním tokem bude provedena shybka a potrubí bude uloženo v chrániče ze sklolaminátu DN 300 délky 11,8 m. V nejnižším místě bude osazen hydrant (kalník).

Kanalizace – přeložka bude provedena mezi šachtami č. 105 – 107 z kameninového potrubí délky 71,1 m. Na trase přeložky bude osazena 1 nová revizní šachta.

Při realizaci akce je nutno postupovat dle souvisejících norem – ČSN 73 6005 Prostorové uspořádání sítí technického vybavení, TNV 75 5402 Výstavba vodovodních potrubí, ČSN 75 6114 Provádění stok a kanalizačních přípojek a v souladu se standardy VHOS, a. s. Termín a další podmínky realizace dohodnete s mistrem střediska vodovodů MT a SY ve Svitavách p. Schmachtlem tel. 461 357 188 (734 550 911 o.schmachtel@vhos.cz) a vedoucím pracoviště kanalizací a ČOV PO – p. Flídrem 461 725 516 (602 356 466).

Digitální zpracování skutečného provedení akce je nutno předat před zahájením užívání stavby na VHOS, a. s. útvar VČ k odsouhlasení (Bc. D. Polák č. tel. 461 357 136).  
Jiné připomínky k dokumentaci nemáme.

 **VHOS a.s.**  
VHOS, a. s., Nádražní 1430/6,  
571 01 Moravská Třebová 1/15  
[T] +420 461 357 111  
IČO: 48172901 DIČ: CZ48172901

  
Ing. Milan Novotný  
vedoucí provozu VT

Příloha: 1x situace

Na vědomí: Středisko vodovodů MT a SY – p. O. Schmachtel  
Pracoviště kanalizací a ČOV PO – p. Flídr



